

Csurgó Város Polgármesterétől
8840 Csurgó, Széchenyi tér 2.
Telefon: 82/471-388
Fax: 82/471-095
e-mail: polgarmester@csurgo.hu



Ügyiratszám:
Ügyintéző: Ferletyák Márk
Ügyintéző elérhetősége: 82/471-388

Előterjesztés az „Önkormányzati utak minőségének javítása” című projekt Kivitelezési szerződésének módosításáról és a pótmunka megrendeléséről

Tisztelt Képviselő-testület!

Csurgó Város Önkormányzata a Vidékfejlesztési Program keretein belül 109 370 876,- Ft vissza nem térítendő támogatásban részesült az „Önkormányzati utak minőségének javítása” című projekt keretében. A támogatás intenzitása 95%. A fejlesztés eredményeképpen önkormányzati tulajdonú külterületi utak felújítása, és az utak karbantartásához szükséges gépek beszerzése valósult meg. A projekt műszaki átadása 2021. 06. 22-én megindult. Raab Gábor műszaki ellenőr és Juhai Balázs a kivitelező képviselője jelezték a többletmunka-igényeket, amelyhez a kivitelező ajánlatot is küldött az önkormányzat részére. A részletes indokolás, az ajánlat és a szükséges nyilatkozatok az előterjesztés mellékletét képezik. A költségek finanszírozására, a projekt keretében benyújtásra kerülhet egy kérelem a támogató szervezethez, hogy a szükséges összeget biztosítsa az Önkormányzat számára. A Magyar Államkincstár – Mezőgazdasági és Vidékfejlesztési Hivatala a későbbiekben felülvizsgálja a kérelmet és a plusz forrás biztosításáról dönt. Amennyiben a kérelem pozitív elbírálásban részesül, úgy önerő szükséges a támogatott többletmunkához, amely az ajánlaton szereplő bruttó 10 841 351,-Ft 5%-a, amely bruttó 542 068,-Ft.

Ahhoz, hogy a plusz munkálatok és a sikeres műszaki átadás megtörténjen, szükséges a Kivitelezési szerződés befejezési határidejét, és a számlázás ütemezését is módosítani. A tervezett, új befejezési határidő 2021. 08. 15.

Kérem a Tisztelt Képviselő-testületet, hogy a fent leírtak figyelembe vételével, hozza meg döntését.


Határozati javaslat:

1. Csurgó Város Önkormányzatának Képviselő-testülete elfogadja az „Önkormányzati utak minőségének javítása” című pályázathoz kapcsolódó többletmunkára vonatkozó Juhai és Társa Kft. (8840 Csurgó, Béke utca 4., 13165460-2-14) ajánlatát, amelynek összege nettó 8.536.497,-Ft + ÁFA, azaz bruttó 10.841.351,-Ft.
2. Csurgó Város Önkormányzatának Képviselő-testülete kezdeményezi kérelem benyújtását a Magyar Államkincstár – Mezőgazdasági és Vidékfejlesztési Hivatala felé az 1. pontban megjelölt díj finanszírozására. Sikeres Támogatói Okirat módosítás esetén az önerő mértéke ennek az 1. pontban foglalt összegnek az 5%-a, amely nettó 426.825 ,-Ft + ÁFA, azaz bruttó 542.068,-Ft.
3. Csurgó Város Önkormányzatának Képviselő-testülete jóváhagyja, hogy az „Önkormányzati utak minőségének javítása” című pályázathoz kapcsolódó Kivitelezési szerződésben szereplő befejezési határidő 2021. 08. 15. napjára módosuljon, valamint az 1. pontban jóváhagyott pótmunka összegének megfelelően a számlázási ütemezés és a kivitelezői díj módosításra kerüljön.
4. A Képviselő-testület megbízza Füstös János polgármestert, hogy a 3. pontban megjelölt tételek kapcsán a Kivitelezési szerződés módosítását aláírja.

Felelős: polgármester

Határidő: azonnal

Csurgó, 2021. június 23.



Ellenjegyezte:

Anita Fabian
Fábian Anita

jegyző

Nyilatkozat

Tárgy: „Csurgó Önkormányzati utak minőségének javítása” című 1826816004 azonosító számú projekt műszaki átadás – átvételi eljárására.

Nyilatkozattevő neve: Raab Gábor.....

Cég neve: Csurgó Város Önkormányzata.....

Címe: 8840 Csurgó, Széchenyi tér 2.

Nyilatkozat:

A mai napon a műszaki átadás-átvételi eljárás megkezdéséhez hozzájárulok. A megjelentekkel az építési helyszíneket megtekintettük és az alábbi megállapítások és tapasztalt változások kerültek rögzítésre.

Zis-tóhoz vezető út esetében:

1. A tervezett nyomvonal és a megvalósult nyomvonal közötti nyomvonal vezetési eltérések tapasztalhatók, amely abból adódik, hogy a terv szerinti nyomvonal magánterületre esett volna, ebből kifolyólag 2021.01.29-én történt egyeztetésen a beruházó képviselőjében jóváhagytuk a nyomvonal módosítást. A nyomvonal módosítás megtörtént, viszont a beruházó és a kivitelező között az ehhez szükséges szerződés módosítása még nem történt meg. Az ehhez szükséges árajánlat az eredeti költségvetésben szereplő árakkal időközben megküldésre került a beruházó felé.

2. A csatlakozó földutaknál két sárrázót szükséges kialakítani. 0321/17 hrsz-en 4*5 méteres és a 0320 hrsz-en 29*4 méteres méretben. Javasolt rétegtrend – a beruházáshoz kapcsolódó utépítési terv rétegtrendje. Ez úton utasítottam a kivitelezőt a két sárrázóval kapcsolatos költségvetés elkészítésére.

3. Az út mellett húzódó elektromos hálózat oszlopai az e-ÚT 03.01.03 (mezőgazdasági utak tervezése) előírásai szerint szükséges KRESZ jelzőtáblák elhelyezése. A 2021.01.29-én történt helyszíni egyeztetésen a beruházó képviselőjében a táblákkal kapcsolatos igény megfogalmazásra került a kivitelező felé. A táblák nem kerültek kihelyezésre.

Temetőhöz vezető út esetében:

4. A kapott tervektől eltérően az építési területen egy másik támogatásból megvalósult beruházás elemeit (kerékpáros pihenő) kell keresztezniük a csapadék víz csatornával. A meglévő pihenő fenntartási időszakkal érintett (Önkorm. tájékoztatása) ezért a terv szerint feladatot jelentő nyílt csapadékvíz elvezető rendszer megvalósítása nem lehetséges – ezért egy zárt csapadékvíz elvezető építése szükséges az érintett szakaszon, amelyen keresztül csatlakozunk a Berzence – Csurgó közötti út csapadék-elvezető rendszeréhez. Ezt a kivitelező elvégezte, a munkálatokkal kapcsolatos költségvetés az eredeti költségvetés vállalási áraival elkészítette.

Zártkerti utak esetében:

5. A beruházás során a tervező a lejtés kialakításból kifolyólag lenyilatkozta (220.09.01), hogy a vízelvező folyókát az út nyugati oldaláról a lejtés viszonyok miatt az út bal oldalára szükséges áthelyezni. Ezt a kivitelező elvégezte, a munkálatokkal kapcsolatos költségvetés az eredeti költségvetést vállalási áraival elkészítette.

A kivitelező jelzése alapján az alábbi többletmunka igény került megfogalmazásra:

6. Zis-tóhoz vezető út: A munkálatok megkezdése előtt a tervezett nyomvonalat keresztezve – a beruházás során nem tervezett módon- csapadékvíz elvezető került kiásásra ennek helyreállítását (a kivitelező tájékoztatása szerint) a kivitelezőnek az észlelést követően el kellett végeznie, tekintettel az akkor még száraz időjárásra és a vállalási határidőkre. A kivitelező a fenti feladatot elvégezte, a munkálatokkal kapcsolatos költségvetést az eredeti költségvetés vállalási áraival elkészítette.

7. Temetőhöz vezető út: A kivitelező ismertette a magassági vonalvezetéshez kapcsolódó terv és az eredeti állapotok közötti eltérést, amelyre geodéta által egy földtömeg számítást is készített. (érintettek részére megküldésre került) A jelzett munkálatokat a kivitelező elvégezte a munkálatokkal kapcsolatos költségvetést az eredeti költségvetés vállalási áraival elkészítette.

A 2021.01.29-én jelzet és rögzített többlet költségekkel kapcsolatosan tudomásom szerint ez idáig szerződés módosításra nem került sor. Javaslom a további felmerült költségekkel kapcsolatos módosításokról egy szerződés módosítás keretében eljárni, egyben kérem a Beruházó szíves állásfoglalását a jelzett költségek viselésével kapcsolatosan.

A műszaki átadás – átvételi eljárás megkezdődött, a hiányosságok pótlására –a vonatkozó jogszabályok szerint- 30 nap áll rendelkezésre.

Kelt.: Csurgó, 2021.06.22

.....
Nyilatkozattevő aláírása



Juhai És Társa Kft

Juhai Imre
Juhai András
Juhai Balázs 30/3-209-209

H-8840 Csurgó Béke u. 4.
info@juhai.hu
CG.:14-09-305660
Adószám:13165460-2-14

Önkormányzati utak minőségének javítása Projektazonosító: 1826816004

Zis-tóhoz vezető út (Hrsz. 0320)

1.	A geodéziai kitérés valamint kivitelezési munkák megkezdése előtt a Megrendelő alszervezete csapadékvíz elvezető árkot ásott a munkaterületen. Ezen árok érintette az új szilárd burkolatú út nyomvonalát, ezért szükségesé vált feltölteni, majd új földmedrű csapadékvíz elvezető árkot készíteni. A szilárd burkolat alatt egy D300 mm átmérőjű átereszt készítése vált szükségessé 12 fm hosszúságban ágyazattal valamint vasalt teherelosztó réteg megépítésével.
2.	A tervezés során az önkormányzati tulajdonú 0320 hrsz.-út helyett a szomszédos mezőgazdasági művelésű 0316/4 hrsz.-ú ingatlanra tervezte a T-2 jelű út 0+000 szelvénytől a 0+216 szelvényig terjedő szakaszát. Megrendelő sem tulajdonosi hozzájárulást, sem művelési ág változást, sem ingatlan adás-vételt nem folytatott le 0316/4 hrsz.ú ingatlan fenti szakaszára. Az utat megrendelő kéri 0320 hrsz.ú önkormányzati tulajdonú ingatlanra megépíteni és a korábban helytelenül használt szomszédos ingatlan rekultivációját, mg. művelésre alkalmassá tételét.
3.	A csatlakozó földutaknál sárrázókat kellett kialakítani. 1db 4x5m-es 0321/17 hrsz. és 1db 29x4m-es 0320 hrsz. Tervezési szakasz vége az új út alapozási rétegendjével (20cm M56 dolomit és 10cm M22 dolomit tömörítve)
4.	Műszaki egyeztetések, e-UT 03.01.13. Mezőgazdasági utak tervezési előírásainak megfelelően kiviteli terven felüli mennyiségű keresztáblák kihelyezése vált szükségessé, mert a villanyoszlopok tervtől eltérő pozícióban helyezkednek el, azok védelembe helyezése kötelező feladattá vált.



Juhai És Társa Kft

Juhai Imre
Juhai András
Juhai Balázs 30/3-209-209

H-8840 Csurgó Béke u. 4.
info@juhai.hu
CG.:14-09-305660
Adószám:13165460-2-14

Önkormányzati utak minőségének javítása Projektazonosító: 1826816004

Temetőhöz vezető út (Hrsz. 0291, 0292)

1.	A tervezés során az út magassági vonalvezetése helytelenül került megtervezésre, ezért több földfeltöltésre volt szükség. (melléklet: geodéziai földtömegszámítás)
2.	A korábban megépült kerékpárút és kerékpáros pihenő burkolata alatt D400 KPE (kemény polietilén) csapadékvízvezető csatorna kiépítése vált szükségessé.



Juhai És Társa Kft


Juhai Imre
Juhai András
Juhai Balázs 30/3-209-209

H-8840 Csurgó Béke u. 4.
info@juhai.hu
CG.:14-09-305660
Adószám:13165460-2-14

Önkormányzati utak minőségének javítása
Projektazonosító: 1826816004

Zártkerti utak (Hrsz. 2357, 2334)

1.	2020. szeptember 01.-én tervező által kiadott nyilatkozat szerint a T-3.1 jelű út oldalesése módosításra került a jobb oldalra, ezért a csapadékvíz elvezető vápa valamint a rácsos folyóka átkerült az út jobb oldalára és azok hosszabbak lettek.
----	---





Juhai És Társa Kft

Juhai Imre
Juhai András
Juhai Balázs 30/3-209-209

H-8840 Csurgó Béke u. 4.
info@juhai.hu
CG.:14-09-305660
Adószám:13165460-2-14

Pótmunka Árajánlat

Megnevezés: Önkormányzati utak minőségének javítása
Projektazonosító: 1826816004

Ajánlatkérő:

Csurgó Város Önkormányzata
8840 Csurgó, Széchenyi tér 2.
Füstös János, Polgármester
15731632-2-14

Képviselő:

Adószám:

Ajánlatadó

Juhai és Társa Kft
8840 Csurgó, Béke u.4.
Juhai Balázs, Ügyvezető
13165460-2-14

Képviselő:

Adószám:

Pótmunkia főösszesítő

Megnevezés	Anyagköltség	Díjköltség
1. Építmény közvetlen költségei	3 156 207	5 380 290
1.1 Közvetlen önköltség összesen	3 156 207	5 380 290
2.1 ÁFA vetítési alap	8 536 497	
2.2 Áfa	27,00%	2 304 854
3. A munka ára		10 841 351

Csurgó, 2020. 10. 14.

Vállalkozó

Munkanem összesítő

Munkanem megnevezése	Anyag összege	Díj összege
Keverékkészítés	67290	6144
Irtás, föld- és sziklamunka	3501	4317924
Helyszíni beton és vasbeton munka	27876	9635
Közműcsatorna-építés	685958	588190
Közműcsővezetékek és -szerelvények szerelése	2149320	96660
Útburkolatalap és makadámburkolat készítése	141208	344883
Út- és vasúti pályatartozékok készítése	81054	16854
Összesen:	3156207	5380290

Keverékkészítés

Ssz.	Tételszám	Tétel szövege	Menny. Egység	Anyag egységár	Díj egységre	Anyag összesen	Díj összesen
1	11-003- 1.1.1.1	X0v(H) Környezeti hatásoknak ki nem tett vasbeton (ÁTDOLGOZVA: 11-003-2-es tételcsoporttól), C16/20 - X0v(H) - Dmax = 16 mm, CEM 42,5 szilárdsági osztályú portlandcementtel, kissé képlékeny beton, m = 5,5 finomsági modulusú adalékanyaggal	3 m3	22430	2048	67290	6144
Munkanem összesen:						67290	6144

Irtás, föld- és sziklamunka

Ssz.	Tételszám	Tétel szövege	Menny. Egység	Anyag egységár	Díj egységre	Anyag összesen	Díj összesen
1	21-002-1.7	Humuszos termőréteg, termőföld leszedése, terítése gépi erővel, 18%-os terephajlásig, bármilyen talajban, szállítással, 1000,1-1200,0 m között	263 m3	1,7	1929	447	507327 Zis-tó 2.
2	21-003-5.1.1.1	Munkaárok földkiemelése közművesített területen, kézi erővel, bármely konzisztenciájú talajban, dúcolás nélkül, 2,0 m ² szelvényig, I-II. talajosztály	28,8 m3	0	4938	0	142214 Temető 2.
3	21-004-3.1	Humusztérítés 20 cm vastagságig gépi erővel, kiegészítő kézi munkával vízszintes felületen 50 m-ig	877 m2	0	239	0	209603 Zis-tó 2.
4	21-004-5.1.1.1	Tükrökészítés tömörítés nélkül, sík felületen gépi erővel, kiegészítő kézi munkával talajosztály: I-IV.	136 m2	0	357	0	48552 Zis tó 3.
5	21-005-2.1.1	Csatorna (nyílt árok) építése bármely konzisztenciájú talajban vagy víz alól, gépi erővel, szelvényméret: 1,1-6,0 m ² között	94,9 m3	0	1140	0	108186 Zis-tó 1.
6	21-007-1.1.1.2.9	Tereprendezés jellegű földművek létesítése, kitermeléssel, terítéssel, tömörítés nélkül, gépi erővel, 18%-os terephajlásig, I-IV. oszt. talajban, szállítással, 1600,01-3400,0 m között, 3200,1-3400,0 m között	263 m3	0	3758	0	988354 Zis-tó 2.
7	21-007-2.1.1.2.9-0990001	Földkitermelés bevágásban vagy anyagnyerő helyen és töltés- vagy depóniakészítés tömörítés nélkül, gépi erővel, 18%-os terephajlásig, I-IV. oszt. talajban, szállítással, 1600,1-3400,0 m között, 3200,1-3400,0 m között Szállító útvonal öntözése	328,21 m3	1,7	3860	558	1266891 Temető 1.
8	21-007-3.3	Műtárgyakkal, épületekkel közvetlenül összefüggő feltöltések és előfeltöltések készítése, tömörítés nélkül, gépi erővel, kiegészítő kézi munkával, I-IV. oszt. talajban, szállítással, 50,1-100,0 m között	423,11 m3	0	2165	0	916033 Zis-tó 1., Temető 1.
9	21-008-2.1.6	Tömörítés bármely tömörítési osztályban gépi erővel, nagy felületen, tömörségi fok: 92%	328,21 m3	6,9	323	2265	106012 Temető 1.
10	21-008-3.1.2	Simító hengerlés a földmű (tükör és padka) felületén, gépi erővel, 3,0 m-nél nagyobb szélességnél	136 m2	1,7	182	231	24752 Zis tó 3.
Munkanem összesen:						3501	4317924

Helyszíni beton és vasbeton munka

Ssz.	Tételszám	Tétel szövege	Menny. Egység	Anyag egységár	Díj egységre	Anyag összesen	Díj összesen
1	31-001-2- 0452005	Hegesztett betonacél háló szerelés tartószerkezetbe FERALPI Sp10K1515 építési síkháló; 5,00 x 2,15 m; 150 x 150 mm osztással Ø 10,0 / 10,0 B500A (BHB55.50)	0,15 t	185840	64235	27876	9635
Munkanem összesen:						27876	9635

Zis-tó 1., Temető

Közműcsatorna-építés

Ssz.	Tételszám	Tétel szövege	Menny.	Egység	Anyag egységár	Díj egységre	Anyag összesen	Díj összesen	
1	53-001- 1.1.1.2- 0646851	Körszelvényű, tokos betoncső beépítése cementhabarcs kötéssel, 1,00 m hosszú előregyártott betoncsövekből, belső csőátmérő: 30 cm CSOMIÉP tokos betoncső Ø300	12	m	6755	3216	81060	38592	Zis-tó 1., Temető 3.
2	53-101- 5.1.1.1- 0120015	Ágyzatok készítése előre elkészített tűkörben, vízéptési kőművek alá, osztályozott homokból vagy homokos kavicsból Nyers homokos kavics, NHK 0/63 O-TT. Nvékládháza	2,88	m ³	972	16353	2799	47097	Zis-tó 1., Temető 3.
3	53-101- 6.2.1.1.2- 0612134	Rézsű- és mederburkolat; Burkolat készítése előregyártott mederlapokból, hézagolás nélkül, kész ágyazatra betonba rakva, burkolatvastagság: 10 cm Mederlap 40/60/10 cm	2	m ²	6423	6070	12846	12140	Zártkert 1.
4	53-K-1	Egyedi gyártású 50 cm széles monolit rácsos áteresz 4,00 m hosszban	1	db	589253	490361	589253	490361	Zártkert 1.
Munkanem összesen:							685958	588190	

Közműcsővezetékek és -szerelvények szerelése


Sz.	Tételszám	Tétel szövege	Menny. Egység	Anyag egységár	Díj egységre	Anyag összesen	Díj összesen	
I	54-005-5.8- 0110213	PP, PE, KPE nyomócső szerelése, földárókban, hegesztett kötésekkel, idomok nélkül, csőátmérő: 355-450 mm között PIPELIFE PE csatornacső 400x36,3 mm 16bar (C=1,25), 100CSDR11400EN12B	20 m	107466	4833	2149320	96660	Temető 2.
Munkanem összesen:						2149320	96660	


Útburkolatalap és makadámburkolat készítése

Sz.	Tételszám	Tétel szövege	Menny. Egység	Anyag egységár	Díj egységre	Anyag összesen	Díj összesen
1	61-002- 11.1- 0111002	Mechanikailag stabilizált alapréteg készítése finiserrel, M56 jelű, 15-25 cm vastagságban Útépitési zúzottkő, M56, Ugod	27,2 m3	3182	8438	86550	229514 Zis tó 3.
2	61-002- 11.2- 0130244	Mechanikailag stabilizált alapréteg készítése finiserrel, M22 jelű, 10-20 cm vastagságban Útépitési zúzottkő, M22 Colas-Északkő, Recsk	13,6 m3	4019	8483	54658	115369 Zis tó 3.
Munkanem összesen:						141208	344883

Sz.	Tételszám	Tétel szövege	Menny.	Egység	Anyag egységár	Dij egységre	Anyag összesen	Dij összesen
1	68-002-2.1- 0020019	Közúti jelző- és útbaigazító táblák felszerelése, útvonaltipust, elsőbbséget szabályozó, utasítást adó, tilalmi, tilalmat, veszélyt, tájékoztatást adó jelzőtáblák és útbaigazítást adó táblák, 2-2 bilincskészlettel Alumínium veszélyt jelző tábla, fényvisszaverő, 1000 mm HI I szín *	6	db	13509	2809	81054	16854
Munkanem összesen:							81054	16854

Zs-tó 4.





Földmérő, Szolgáltató Bt.
MMO-GEO
 8799 Pakod, Béke utca 14. Mobil: +36 20/938-0471
 E-mail: immogeo.bt@gmail.com

Méret, szerkesztő: *[Signature]*
 Mészáros Zoltán (Kétféleképpen veszte)

Méret, szerkesztő: *[Signature]*
 Szekeres József (földmérő (G-1: Á-07/08))

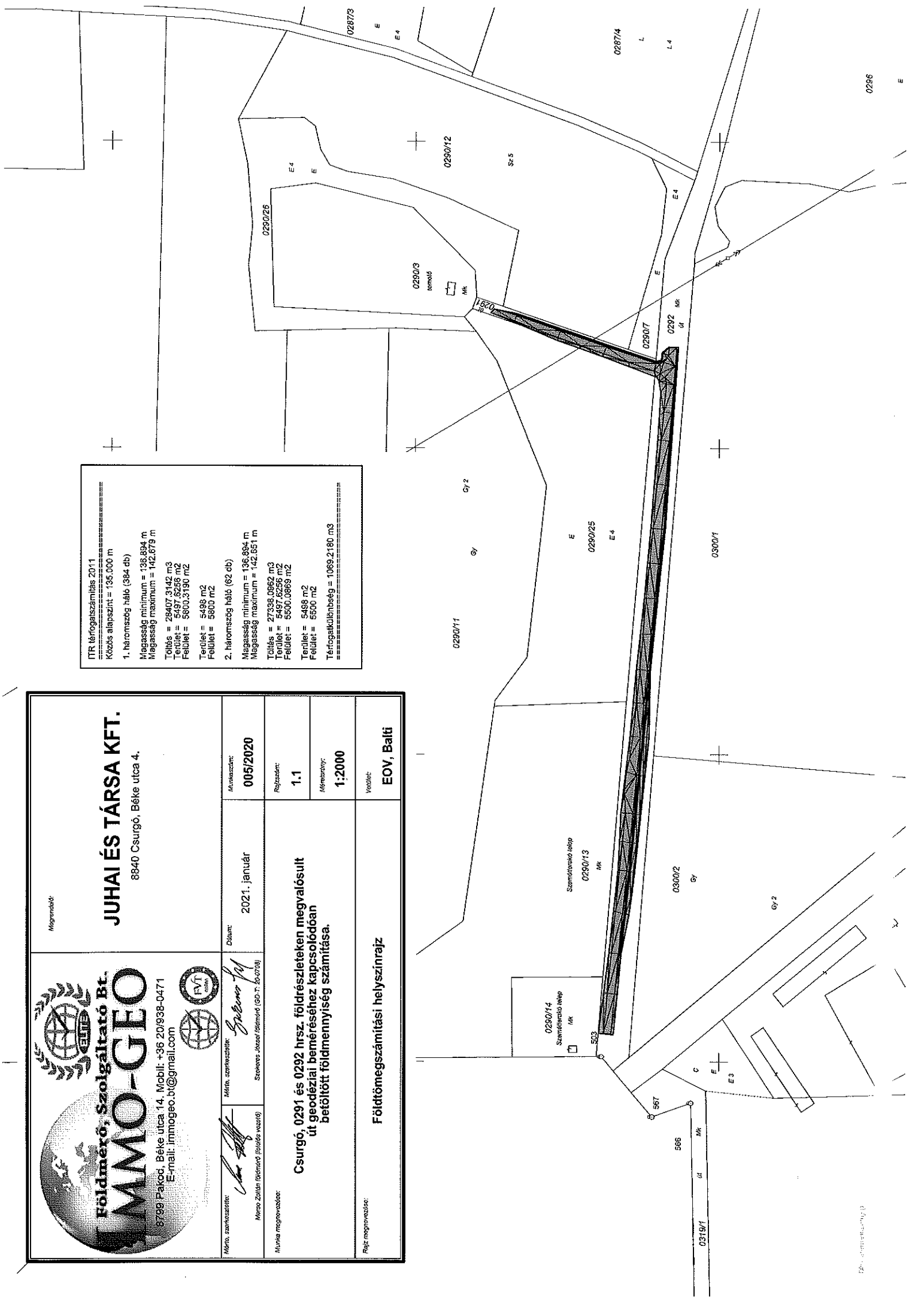
Csurgó, 0291 és 0292 hrsz. földrészteléken megvalósult
 út geodéziai beméréséhez kapcsolódóan
 betöltött földmennyiség számítása.


Földtömegszámítási helyszínrajz

Megrendelő:
JUHAI ÉS TÁRSA KFT.
 8840 Csurgó, Béke utca 4.

Műveletszám:	005/2020
Dátum:	2021. január
Rajzszerző:	1.1
Méretarány:	1:2000
Változat:	EOV, Balti

ITR: térfogatszámítás 2011 Közbős alapszint = 135.000 m	
1. háromszög háló (384 db) Magasság minimum = 135.894 m Magasság maximum = 142.679 m Többsz = 28407.3142 m ³ Felület = 5800.3190 m ² Terület = 5498 m ² Felület = 5800 m ²	
2. háromszög háló (62 db) Magasság minimum = 135.894 m Magasság maximum = 142.651 m Többsz = 27338.0962 m ³ Terület = 5497.6256 m ² Felület = 5500.0869 m ² Terület = 5488 m ² Felület = 5500 m ² Térfigyeltkülönbség = 1069.2180 m ³	





TERVEZŐI NYILATKOZAT

Tervdokumentáció megnevezése: Csurgó, Temetőhöz vezető mg-i út, a Zis-tóhoz vezető mg-i út és a zártkerti mg-i út engedélyezési szintű terve
ENGEDÉLYEZÉSI TERV
Tervszám: 617
A1, D1 Út- és vízepítési terv
ÉPÍTÉSI ENGEDÉLYTŐL VALÓ ELTÉRÉS


Felelős tervező: Salamon Péter
Jogosultsági száma: KÉ-K/20-0541

A Pannonway Építő KFT. nevében alulírott tervező nyilatkozom, hogy:

- a 2020. 01. hóban készített módosított tervtől eltérően a T-3.1 j. út oldalesése jobb oldali 2,50%-ra módosítható és ezáltal a vízelvezető létesítmény is az út jobb oldalán építendő ki, mivel így jobban illeszkedik a terep kereszteséséhez, ezáltal a terephez jobban illeszkedik és a földmunka csökkenthető.
-
- A vízelvezetésben ez nem okoz problémát, mivel a terep hosszesése jelentősen nagyobb a keresztesésnél, így a hozzáfolyás minimális, az út csapadékvízének elvezetése pedig továbbra is biztosított. Nagyobb esőzések után a T-3.1 j. út burkolatáról az esetlegesen ráfolyó hordalékot el kell távolítani.
- A fenti módosítással együtt azonban a T-3.2 j. út 0+256,90 km szelvénybe tervezett rácsos átereszt a T-3.1 j. út csatlakozásának jobb oldalához kell áthelyezni a módosított vízelvezetésnek megfelelően.

Zalaegerszeg, 2020. szeptember 01.

PANNONWAY ÉPÍTŐ KFT.
8900 Zalaegerszeg
Batsányi J. u. 9.
Telefon: (92) 398 757
Adószám: 13090587-2-20



Salamon Péter
felelős tervező

