



Ügyiratszám: CSU/2258-3/2020.
Ügyintéző: Antal-Oletics Szilvia

Melléklet: Térképek, képviselői javaslat,
árajánlat

Előterjesztés a Csurgó város közigazgatási területéhez tartozó utak elnevezéséről

Tisztelt Képviselő-testület!

A Magyarország helyi önkormányzatairól szóló 2011. évi CLXXXIX. törvény (a továbbiakban: Mötv.) 14/A. § (1) bekezdés alapján **minden belterületi és olyan külterületi közterületet el kell nevezni, amely olyan ingatlanhoz vezet, amelyen az épített környezet alakításáról és védelméről szóló törvény szerinti épület található.**

Hivatkozott jogszabály alapján az épület jellemzően emberi tartózkodás céljára szolgáló építmény, amely szerkezeteivel részben vagy egészben teret, helyiséget vagy ezek együttesét zárja körül meghatározott rendeltetés vagy rendeltetésével összefüggő tevékenység, avagy rendszeres munkavégzés, illetve tárolás céljából.

A központi címregiszterről és a címkezelésről szóló 345/2014. (XII.23.) Kormányrendelet (továbbiakban KCR rendelet) 2 §.(1) bekezdése alapján e rendeletben rögzített eljárási rend szerint megállapított és **a központi címregiszterbe bejegyzett címmel kell rendelkeznie Magyarország területén található minden olyan ingatlanoknak, amely:**

a) beépítésre szánt területen fekvő telek;

b) beépítésre szánt területen fekvő telken

ba) létesített épület,

bb) létesített épületen belül található lakás,

bc) létesített önálló, épülethez nem kapcsolódó, építési engedély köteles pince;

c) beépítésre nem szánt területen fekvő telek, ha azon

ca) épületet létesítettek,

cb) létesített önálló épülethez nem kapcsolódó, építési engedély köteles pince található [a továbbiakban a bc) és cb) alpontok együtt: pince];

d) a c) pontban foglalt telken létesített épület és pince;

e) olyan, az a) és c) pontban meghatározott telekkel alkotórészi kapcsolatban lévő önálló rendeltetési egység, amelynek e rendelet céljával összhangban a címképzésért felelős szerv cím képzését szükségesnek tartja,

f) a b), d) és e) pontba nem tartozó ingatlan, ha a polgárok személyi adatainak és lakcímének nyilvántartásáról szóló 1992. évi LXVI. törvény (a továbbiakban: Nytv.) 5. § (2) bekezdés alapján a polgár lakóhelyeül, vagy külön jogszabály szerinti jogi személy, illetve jogi személyiséggel nem rendelkező szervezet székhelyeül, telephelyeül szolgál [a továbbiakban az a)-f) pontok együtt: ingatlan].

A közterület elnevezése a Mötv. 13. § (1) bekezdés 3. pontja értelmében helyi önkormányzati, a képviselő-testület hatáskörében lévő, át nem ruházható feladat. Tehát a közterületet elnevezni a képviselő-testület feladata, majd ehhez rendelt a címképző szerv, azaz az ingatlan fekvése szerint illetékes települési önkormányzat jegyzője megállapítja a házszámokat.

A közterület elnevezése során az alábbi jogszabályi rendelkezésekre szükséges figyelemmel lenni:

Mötv.:

14. § (2) A 13. § (1) bekezdés 3. pontjában meghatározott közterület, illetve közintézmény nem viselheti

- a) olyan személy nevét, aki a XX. századi önkényuralmi politikai rendszerek megalapozásában, kiépítésében vagy fenntartásában részt vett, vagy
- b) olyan kifejezést vagy olyan szervezet nevét, amely a XX. századi önkényuralmi politikai rendszerre közvetlenül utal.

(3) Ha a helyi önkormányzat döntése során kétség merül fel a tekintetben, hogy a közterület neve megfelel-e a (2) bekezdésnek, arról beszerzi a Magyar Tudományos Akadémia állásfoglalását.

14/A. § (2) Közterület elnevezéseként nem alkalmazható

- a) ugyanazon településen vagy a fővárosban ugyanazon a kerületen belül azonos jellegű közterületre alkalmazandó azonos,
- b) kormányrendeletben meghatározottak szerint a közterületek megkülönböztetését lehetővé tevő szabályokkal való ellentét miatt összetéveszthető, vagy
- c) kormányrendeletben meghatározottak szerint a közterületek elnevezésére vonatkozó technikai feltételekkel ellentétes elnevezés.

(3) Közterület élő személyről nem nevezhető el.

A magyarországi hivatalos földrajzi nevek megállapításáról és nyilvántartásáról szóló 303/2007. (XI. 14.) Korm. rendelet:

5. § (1) A hivatalos földrajzi nevek megállapításakor figyelemmel kell lenni a helyi lakosság élő névhasználatára, a települési önkormányzat és a nemzetiségi önkormányzat, az egyéb szervezetek véleményére, továbbá a természet- és társadalomtudományok eredményeire, a történelmi hagyományokra, különösen a helytörténeti kutatásokra, az elpusztult települések nevére, ezen kívül a földrajzi környezetre, a mező- és erdőgazdasági művelési szerkezetre, a nemzetiségi viszonyokra, a nyelvi és nyelvhelyességi követelményekre. A nyelvhelyességi követelmények magukba foglalják a mindenkori akadémiai helyesírás követését és az arra épülő szabályok betartását.

Csurgó Város Önkormányzata Képviselő-testületének a közterületek elnevezésének, az elnevezések megváltoztatásának és a házszámzás szabályainak megállapításáról szóló 7/2014. (IX.1.) önkormányzati rendelete:

2. §

- a) az épített környezet alakításáról és védelméről szóló 1997. évi LXXVIII. törvény 2.§ 13. pontja alapján a közhasználatra szolgáló minden olyan állami vagy önkormányzati tulajdonban álló földterület, amelyet az ingatlan-nyilvántartás ekként tart nyilván.
- b) az a) pontban meghatározott közterületeknek előtagból (személynév, fogalom, tárgy) valamint utótagból (rendszerint: út, utca, útja, tér, park, köz, sétány, dűlő, árok) álló neve, amely név a közterületek megjelölésére, a földrajzi azonosítására, a tájékozódás biztosítására szolgál, továbbá emléket állít, hagyományt őriz.

4. § (1) Az új elnevezéseknél betűk vagy számjegyek nem helyettesíthetik a közterületnevek előtagját.

(2) A község közigazgatási területén több azonos elnevezésű közterület nem lehet.

(3) Az idegen eredetű és a nehezen kiejthető szavakat az elnevezéseknél kerülni kell. A közterület elnevezése során törekedni kell arra, hogy az elnevezés közérthető legyen és a magyar nyelvhelyesség szabályainak megfeleljen.

5. § (1) A közterületek nevének megállapításakor figyelemmel kell lenni a történelmi hagyományokra, a földrajzi környezetre.

(2) Közterület elnevezésekor előnyben kell részesíteni a helyhez kötődő neveket az emlékállító utcanevekkel szemben.

6. § (1) Élő személyről közterületet elnevezni nem lehet. Erre legkorábban a személy halálát követő 20 év múltán kerülhet sor.

(2) A személyről történő elnevezés során törekedni kell arra, hogy az elnevezés olyan személynek állítson emléket,

- a) akinek közismert tevékenysége a nemzet történelmében kiemelkedő jelentőségű volt és személye közmegebecsülésnek örvend,

- b) aki a tudomány, művelődés, sport vagy a társadalmi élet egyéb területén kimagaslóan jelentőset tett vagy alkotott, és ezáltal személyének emléke megőrzésre méltó,
- c) akinek a község életében, történetében kiemelkedő szerepe volt, tevékenységével hozzájárult Csurgó egészségének vagy egy részének fejlődéséhez.

(3) Ha a névadó személy foglalkozása, hivatása vagy egyéb ismertető jegye szorosan kapcsolódik a személynévhez, akkor az utcanévben is feltüntethető.

8. § (1) A közterület nevének megállapítása, vagy megváltoztatása Csurgó Város Önkormányzata Képviselő-testületének hatáskörébe tartozik.

(2) A közterületnév megállapítását vagy megváltoztatását kezdeményezheti: a polgármester, a helyi önkormányzat képviselője, a Csurgó Város közigazgatási területén bejelentett lakcímmel rendelkező állampolgár.

(3) A javaslatokat Csurgó Város Önkormányzatának Képviselő-testülete véleményezi.

9. § Az elnevezésre vonatkozó előterjesztést annak benyújtása előtt 8 napra helyben szokásos módon közzé kell tenni. Az elnevezéssel kapcsolatban benyújtott észrevételeket is a Képviselő-testület elé kell terjeszteni.

11. § (1) A megállapított közterületnév és településrész-név a kihirdetés napjától érvényes. Ettől az időponttól kezdődően mindenki köteles az új elnevezést alkalmazni.

(2) A közterület elnevezésével kapcsolatos döntést a helyben szokásos módon közzé kell tenni, továbbá a döntésről értesíteni kell a járási hivatalt, az illetékes földhivatalt, a helyi rendőrkapitányságot, tűzoltóságot, mentőállomást, közműszolgáltatókat, cégbíróságot, postahivatalt és az elnevezés vagy névváltoztatás kezdeményezőjét.

(3) A közterületi térképek és tájékoztató térképvázlatok, az utca névtáblák kihelyezéséről, karbantartásáról, pótlásáról, a házszám megállapításáról és a házszám tábla helyének kijelöléséről, az érvénytelen táblák eltávolításának folyamatos ellenőrzéséről a Csurgói Közös Önkormányzati Hivatal gondoskodik.

(4) Az utcanévadáskövetően az új táblákat 30 napon belül fel kell szerelni. A régi elnevezést feltüntető névtáblákat a változásról szóló döntést követő egy évig piros átlós vonallal áthúzva az eredeti helyen kell hagyni. Az új elnevezést feltüntető névtáblákat közvetlenül a régi fölött vagy alatt kell elhelyezni.

12. § A házszámokat, azok változásait a Csurgói Közös Önkormányzati Hivatal Jegyzője hivatalból vagy kérelemre állapítja meg.

KCR rendelet:

1. § 8. pont közterületjelleg: az 1. melléklet szerinti jelleg, amely a közterületnévhez kapcsolódik,

10. § Az 1. mellékletben felsoroltaktól eltérő közterületjelleg a központi címregiszterben nem rögzíthető.

Az 1. melléklet alapján közterületjelleg elnevezése lehet: allé, alsó rakpart, alsósor, bekötőút, dűlő, fasor, felső rakpart, felsősor, főter, főút, gát, határ, határsor, határút, ipartelep, kert, kertsor, korzó, környék, körönd, körtér, körút, köz, lakópark, lakótelep, lejtő, lépcső, lépcsősor, liget, major, majorság, mélyút, negyed, oldal, országút, park, part, pincesor, puszta, rakpart, sétány, sikátor, sor, sugárút, szállás, szektor, szél, szer, sziget, szőlőhegy, tag, tanya, telep, tér, tere, tető, udvar, út, utca, útja, üdülőpart, üdülősor, üdülőtelep, vár, várkert, város, villasor, völgy, zug, bokor.

Tájékoztatom a képviselő-testületet, hogy az elnevezések tekintetében a régebbi, történelmileg kialakult nevek megőrzésére törekedtünk, ahol ilyen nem volt, ott a jelenleg használt elnevezések megtartására tettünk javaslatot. A csurgói szőlőhegy vonatkozásában javaslataimat az 1. térkép tartalmazza.

A Csothi-kúti dűlő, Öreghegyi dűlő, Kökényesi dűlő, Csalogány dűlő, Vasúti dűlő elnevezésekre a Csurgói Hegyigazdák Egyesülete tett javaslatot.

A Pince sor, egy jelenleg kialakult név az adott úton. A Gyékényes felé vezető 6808 jelű közútról megközelíthető telkeket Gyékényesi útként célszerű elnevezni tekintettel arra, hogy a helyi lakosok is ekként emlegetik.

A Régi-kúti út, Porcsa-kúti út, Újhegyi út, Derék út, Kecskéhati út, Berzencei út, Zistói út, Bikaréti út, Zrínyi telep, Iskola tanya, Avas puszta utcanevekre vonatkozó javaslatot a Somogy megye földrajzi nevei és a Csurgó és Környéke Kalendáriuma 1986-1987. évi kiadásában megjelölt régi csurgói földrajzi nevek alapján tettem. A fenti névadással a régi hagyományos neveket őriznénk meg az utókornak.

A Fülemüle út, Pacsirta út, Sárgarigó út, Barátcinege út, egymással párhuzamos utak, és mivel mellettük a Csalogány dűlő található, így javaslom, hogy a fenti utakat ezekről az énekesmadarokról nevezzük el.

A Határ út elnevezésre azért tettem javaslatot, mert a szőlőhegy legészakibb részén található 2668/2 hrsz-ú út Csurgónagymarton község és Csurgó város közigazgatási határán húzódik.

Az Árnyas út elnevezésre az út mentén található gazdag növényzet, és az az által biztosított árnyék miatt tettem javaslatot.

Az Ipari park területén lévő közterületet javaslom Ipari Park-ként elnevezni.

Akácos út elnevezésre azért tettem javaslatot, mert az út mentén akácfából álló erdőfolt található, a köznyelv jelenleg is „akácoshatár”, esetenként „agácoshatár” hívja az út melletti területet.

A József Attila utca végén, külterületi ingatlanokon található építmények házszámozása miatt javaslom, hogy az utca folytatásaként József Attila utcának nevezzük el a 0416 hrsz-ú helyi közutat is.

A két belterületi út elnevezésére Dr. Horváth József történésztől kértem javaslatot. Tanár Úr már évtizedekkel ezelőtt is tett javaslatot arra, hogy Festetics György nevét Csurgón utca viselje. Ez a javaslat akkor nem került elfogadásra, ám Festetics Györgynek a város életében, oktatásában, fejlődésében meghatározó szerepe volt, ezért javaslom, hogy a 989/184 hrsz-ú terület az ő nevét viselje.

Javaslom, hogy a Nyárády és a Sárugati utca között futó, a reményeink szerint a közeli jövőben megépülő bölcsőde utcáját, a helyi építési szabályzatban útként nyilvántartott 1008 hrsz-ú területet – Horváth Tanár Úr egyetértésével – Héjas Pálról, a Csurgói Gimnázium első okleveles tanáráról, a helyi oktatás kiemelkedő alakjáról nevezzük el.

A határozati javaslatban szereplő közterületek elnevezésére vonatkozó javaslatot a hirdetőtáblákon, illetve Csurgó Város honlapján a Csurgó Város Önkormányzata Képviselő-testületének a közterületek elnevezésének, az elnevezések megváltoztatásának és a házszámozás szabályainak megállapításáról szóló 7/2014. (IX.1.) önkormányzati rendeletében foglaltaknak megfelelően közzétettük.

Kérem a Tisztelt Képviselő- testületet, hogy amennyiben az eredeti javaslattal ért egyet, úgy az I. határozati javaslatot fogadja el.

I. Határozati javaslat:

Csurgó Város Önkormányzatának Képviselő-testülete a Csurgó 2607; 2521; 2562; 2670; 2519; 2448; 2241; 2012; 2213; 2714; 2750; 2771; 2785;2334;2357; 2300; 042; 2557; 2668/2; 039/14; 3024; 2947; 0301; 0320; 0228; 0142; 0207; 020; 026; 0416; 989/184; 1008 helyrajzi szám alatti közterületeket a következők szerint nevezi el:

HRSZ	Településrész	Elnevezés
2607; 2521	Csurgói szőlőhegy	Régi-kúti út
2562; 2670	Csurgói szőlőhegy	Porcsa-kúti út
2519	Csurgói szőlőhegy	Pince sor
2448	Csurgói szőlőhegy	Újhegyi út
2241	Csurgói szőlőhegy	Derék út
2012	Csurgói szőlőhegy	Vasúti dűlő
2213	Csurgói szőlőhegy	Csalogány dűlő
2714	Csurgói szőlőhegy	Fülemüle út
2750	Csurgói szőlőhegy	Pacsirta út

2771	Csurgói szőlőhegy	Sárgarigó út
2785	Csurgói szőlőhegy	Barátcinege út
2334	Csurgói szőlőhegy	Árnyas út
2357	Csurgói szőlőhegy	Csoti-kúti dűlő
2300	Csurgói szőlőhegy	Öreghegyi dűlő
042	Csurgói szőlőhegy	Gyékényesi út
2557	Csurgói szőlőhegy	Kökényesi dűlő
2668/2	Csurgói szőlőhegy	Határ út
039/14	Ipari Park	Ipari park
3024	Berzence felőli terület	Akácos út
2947	Berzence felőli terület	Kecskenháti út
0301	Berzence felőli terület	Berzencei út
0320	Zis-tó	Zistói út
0228	Szenta felőli terület	Bikaréti út
0142; 0207	Szenta felőli terület	Zrínyi telep
020	Porrogszentkirály felőli terület	Iskola tanya
026	Porrogszentkirály felőli terület	Avas puszta
0416	József A. utca folytatása	József Attila utca
989/184	Városközpont	Festetics György tér
1008	Városközpont	Héjas Pál utca

Határidő: azonnal

Felelős: polgármester

Jelen előterjesztés elkészültéig a közterületek elnevezésére több módosító javaslat érkezett. Vargáné Hegedüs Magdolna képviselő a Pince sor elnevezés helyett Polgárszállási út elnevezésre tett írásban javaslatot. A csurgói szőlőhegy vonatkozásában tett javaslatot a 2. térkép tartalmazza.

Az Oktatási Turisztikai és Sport Bizottság korábbi ülésén:

- Vargáné Hegedüs Magdolna fenti javaslatát a Bizottság tagjainak többsége támogatta;
- Szecsődi Istvánné a 1008 hrsz-ú terület elnevezésére a bizottsági ülésen tett alternatív szóbeli javaslatot, és indítványozta, hogy a fenti közterület neve Csurgói-Máté Lajos utca legyen. Ezt a javaslatot a Bizottság tagjainak többsége támogatta.

Kérem a Tisztelt Képviselő- testületet, hogy amennyiben a fenti módosításokkal ért egyet, úgy a II. határozati javaslatot fogadja el.

II. Határozati javaslat:

Csurgó Város Önkormányzatának Képviselő-testülete a Csurgó 2607; 2521; 2562; 2670; 2519; 2448; 2241; 2012; 2213; 2714; 2750; 2771; 2785; 2334; 2357; 2300; 042; 2557; 2668/2; 039/14; 3024; 2947; 0301; 0320; 0228; 0142; 0207; 020; 026; 0416; 989/184; 1008 helyrajzi szám alatti közterületeket a következők szerint nevezi el:

HRSZ	Településrész	Elnevezés
2607; 2521	Csurgói szőlőhegy	Régi-kúti út
2562; 2670	Csurgói szőlőhegy	Porcsa-kúti út
2519	Csurgói szőlőhegy	Polgárszállási út
2448	Csurgói szőlőhegy	Újhegyi út
2241	Csurgói szőlőhegy	Derék út
2012	Csurgói szőlőhegy	Vasúti dűlő
2213	Csurgói szőlőhegy	Csalogány dűlő
2714	Csurgói szőlőhegy	Fülemüle út
2750	Csurgói szőlőhegy	Pacsirta út
2771	Csurgói szőlőhegy	Sárgarigó út
2785	Csurgói szőlőhegy	Barátcinege út

2334	Csurgói szőlőhegy	Árnyas út
2357	Csurgói szőlőhegy	Csoti-kúti dűlő
2300	Csurgói szőlőhegy	Öreghegyi dűlő
042	Csurgói szőlőhegy	Gyékényesi út
2557	Csurgói szőlőhegy	Kökényesi dűlő
2668/2	Csurgói szőlőhegy	Határ út
039/14	Ipari Park	Ipari park
3024	Berzence felőli terület	Akácos út
2947	Berzence felőli terület	Kecskeháti út
0301	Berzence felőli terület	Berzencei út
0320	Zis-tó	Zistói út
0228	Szenta felőli terület	Bikaréti út
0142; 0207	Szenta felőli terület	Zrínyi telep
020	Porrogszentkirály felőli terület	Iskola tanya
026	Porrogszentkirály felőli terület	Avas puszta
0416	József A. utca folytatása	József Attila utca
989/184	Városközpont	Festetics György tér
1008	Városközpont	Csurgói-Máté Lajos utca

Határidő: azonnal

Felelős: polgármester

Ilia Csaba képviselő a Bizottság korábbi ülésén szóban jelezte, hogy nem ért egyet a Csurgói Szőlőhegy egyes útjainak kialakításával, illetve elnevezésével. Képviselő Úr elmondta, hogy a csurgói szőlőhegyben több különböző helyrajzi számú útra hivatkoznak pl. Csoti-kúti dűlőként, illetve Öreghegyi dűlőként. A fenti dűlők főként észak-déli irányba futnak, azonban van több kelet-nyugati irányba futó részük is. A két fenti dűlő kialakítása csak abban az esetben lehetséges, ha több észak-déli irányban futó utat összevonunk és ezzel egyidejűleg két kelet-nyugati irányba futó utat 4-4 részre, továbbá egy észak-déli irányba futó utat 2 részre osztunk.

Az Atád-Geo Kft.-től kapott árajánlat alapján az ingatlanok telekhatár-rendeztésének, valamint egyes ingatlanok megosztásának költsége bruttó 354.330 Ft, valamint a földhivatali eljárási díjak további 100.000 Ft-ot tesznek ki. A fentiek alapján nagyságrendileg 455.000 Ft többletköltséggel jár a hegyi utak telekhatárainak fenti rendezése.

A csurgói szőlőhegy vonatkozásában tett javaslatot a 3. térkép tartalmazza, ezen található az egyes utak, közök, dűlők elnevezésére tett javaslatok.

A fenti telekalakítási eljárással kialakítható, majd elnevezhető lenne a Gyékényesi úttól, a Csurgónagymartoni határig tartó Csoti-kúti dűlő és az Öreghegyi dűlő, ám a 2334, és a 2521 hrsz-ú (kelet-nyugati irányban futó) és a 2300 hrsz-ú (észak-déli irányban futó) utak megosztásával kialakuló kisebb közök miatt az elnevezendő utak száma ezen javaslat elfogadása esetén sem változna.

Amennyiben a fenti telekalakításokra sor kerül, úgy a képviselő-testület most a csurgói szőlőhegyen kívüli utak elnevezéséről tud döntést hozni, a szőlőhegyi utak elnevezésére majd a telekalakítási eljárások befejezése (kb. 120 nap) után lesz lehetőség.

Megjegyzendő, hogy a telekalakítási engedélyezési eljárás során a földhivatal megkeresi szakhatóságként a jegyzőt, aki a módosítás rendezési tervvel való összhangját vizsgálja. Azonban a fentiekén túl a földhivatal szakhatóságként az eljárásba bevonja a Somogy Megyei Kormányhivatal Közlekedési, Műszaki Engedélyezési, Mérésügyi és Fogyasztóvédelmi Főosztály Utügyi és Mérésügyi Osztályát is. Az Utügyi Osztály az utak telekalakítása során a hatályos utügyi szabályok betartása érdekében feltételeket szabhat a telekalakítások engedélyezéséhez.

Kérem a Tisztelt Képviselő- testületet, hogy amennyiben Ilia Csaba Képviselő Úr javaslatával ért egyet, úgy a III. határozati javaslatot fogadja el.

III. Határozati javaslat

1. Csurgó Város Önkormányzatának Képviselő-testülete a Csurgó 042; 039/14; 3024; 2947; 0301; 0320; 0228; 0142; 0207; 020; 026; 0416; 989/184; 1008 helyrajzi szám alatti közterületeket a következők szerint nevezi el:

HRSZ	Településrész	Elnevezés
042	Csurgói szőlőhegy	Gyékényesi út
039/14	Ipari Park	Ipari park
3024	Berzence felőli terület	Akácos út
2947	Berzence felőli terület	Kecskeháti út
0301	Berzence felőli terület	Berzencei út
0320	Zis-tó	Zistói út
0228	Szenta felőli terület	Bikaréti út
0142; 0207	Szenta felőli terület	Zrínyi telep
020	Porrogszentkirály felőli terület	Iskola tanya
026	Porrogszentkirály felőli terület	Avas puszta
0416	József A. utca folytatása	József Attila utca
989/184	Városközpont	Festetics György tér
1008	Városközpont	Csurgói-Máté Lajos utca


2. Csurgó Város Önkormányzatának Képviselő-testülete megbízza az Atád-Geo Kft.-t, hogy a Csurgó 2521, 2334, 2357, 2519, 2714, 2300 és 2750 hrsz-ú utak telekalakítási eljárásához szükséges dokumentációt készítse el, majd a telekalakítási eljárást kezdeményezze a Somogy Megyei Kormányhivatal Földhivatali Főosztályánál.
3. Csurgó Város Önkormányzatának Képviselő-testülete a 2. pontban foglalt telekalakítások elvégzéséhez szükséges 455.000 Ft összegű kötelezettségvállalás fedezetéül a jelöli meg.

Határidő: azonnal

Felelős: polgármester

Csurgó, 2021. augusztus 19.

Ellenjegyezte:


Fábian Anita
jegyző




Füstös János
polgármester

Tisztelt Előterjesztők!

A Csurgó város közigazgatási területéhez tartozó külterületi utak elnevezéséről szóló előterjesztéshez a következő javaslatot szeretném tenni:

A térképen 3-as számmal jelzett 2519 helyrajzi számú út, előterjesztésben szereplő „Pince sor” elnevezését változtassuk meg Polgárszállási út elnevezésre.

Indoklás:

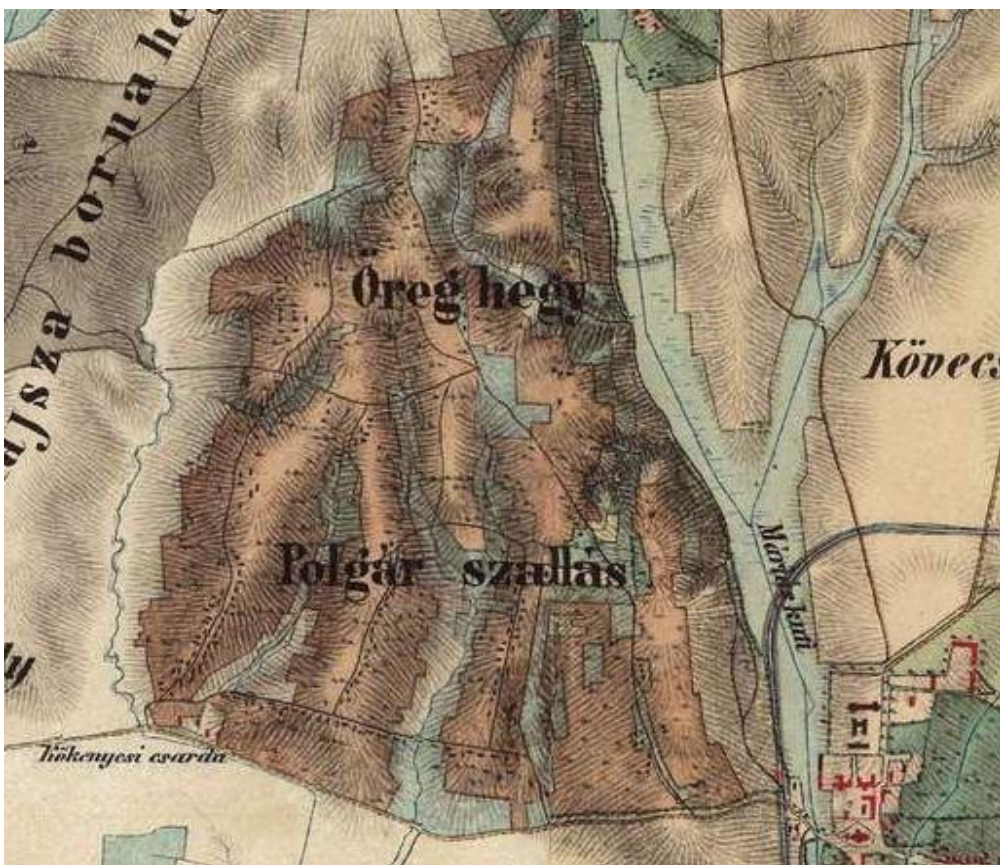
A csurgói szőlőhegynek helyet adó terület déli része a Magyar Királyság (1819–1869) - Második katonai felmérésének térképén „Polgár szállás” néven van jelölve.

A Festetics család keszthelyi levéltárban őrzött, 1839-es birtok felsorolásai között is szerepel a csurgói uradalom szőlőhegyének részét képező Csurgó-Öreghegy és Polgár Szállás elnevezés. Továbbá a Csurgói Helyismereti Szakkör 1970-ben Csurgó külterületi földrajzi nevei címmel összegyűjtött anyagában is szerepel az Újhegy részeként megjelölt Polgárszállás elnevezés.

Köszönettel:

Vargáné Hegedűs Magdolna

Magyar Királyság (1819–1869) - Második katonai felmérésének térképe





ATÁD-GEO Kft.
Földmérő Mérnöki Iroda
7500 Nagyatád, Hunyadi u. 1 Fsz.
Tel: 82/352-222, 20/340-8993, 20/972-8343
E-mail: atadgeo@latsat.hu.

Csurgó Város Önkormányzata

CSURGÓ
Széchenyi tér 2.

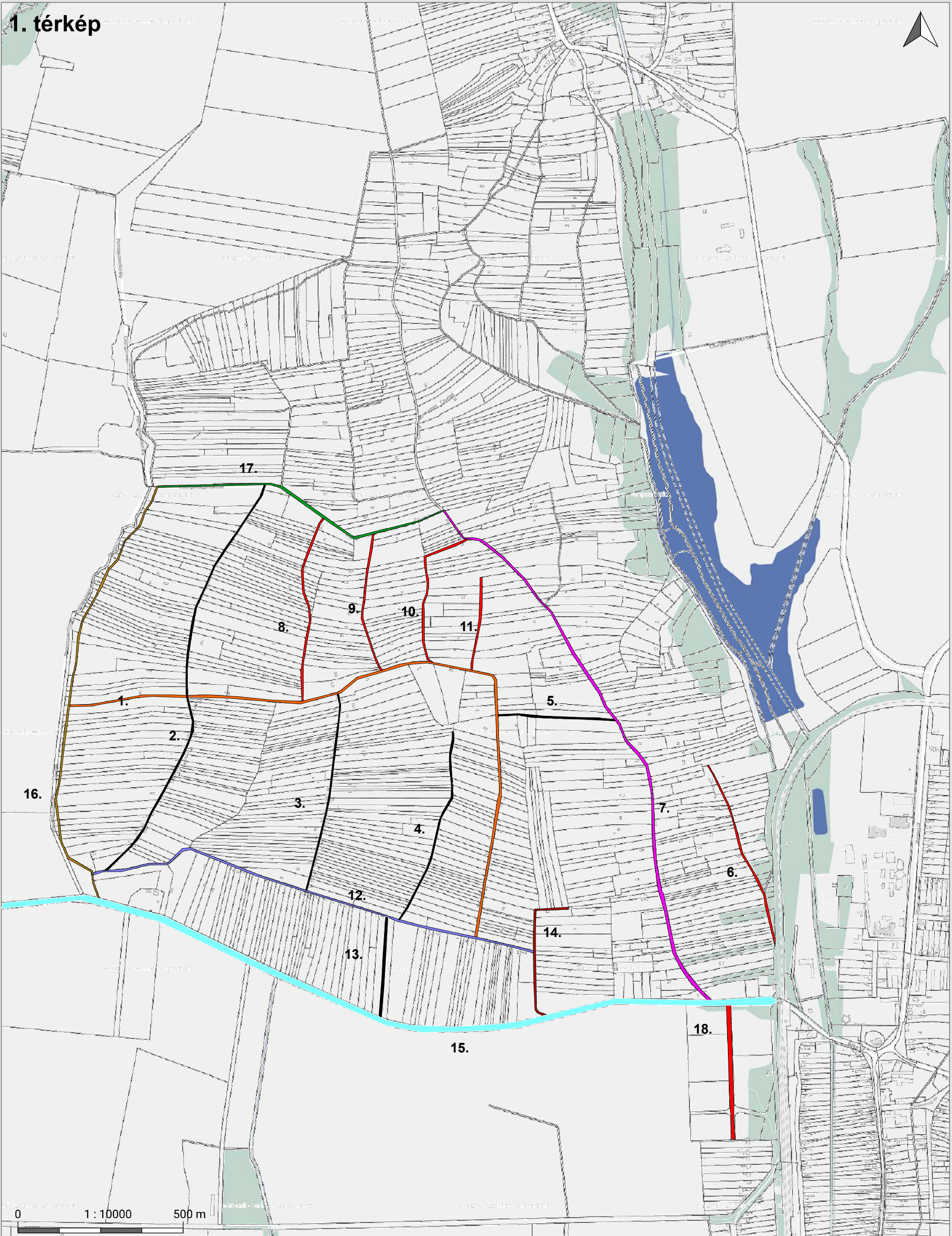
Megkeresésükre válaszolva az alábbi árajánlatot adom a csurgói hegyi utak telekredezési munkáinak elvégzésére:

1. Munkadíj (adatgyűjtés, mérés és munkarészek készítése):	250.000.- Ft.
2. Földhivatali adatszolgáltatás:	24.000.- Ft.
3. Földhivatali záradékolás:	5.000.- Ft.
<u>3. ÁFA (27%):</u>	<u>75.330.- Ft.</u>
Mindösszesen:	354.330.- Ft.

Nagyatád, 2021. 08. 18.

Sára András
ügyvezető

1. térkép



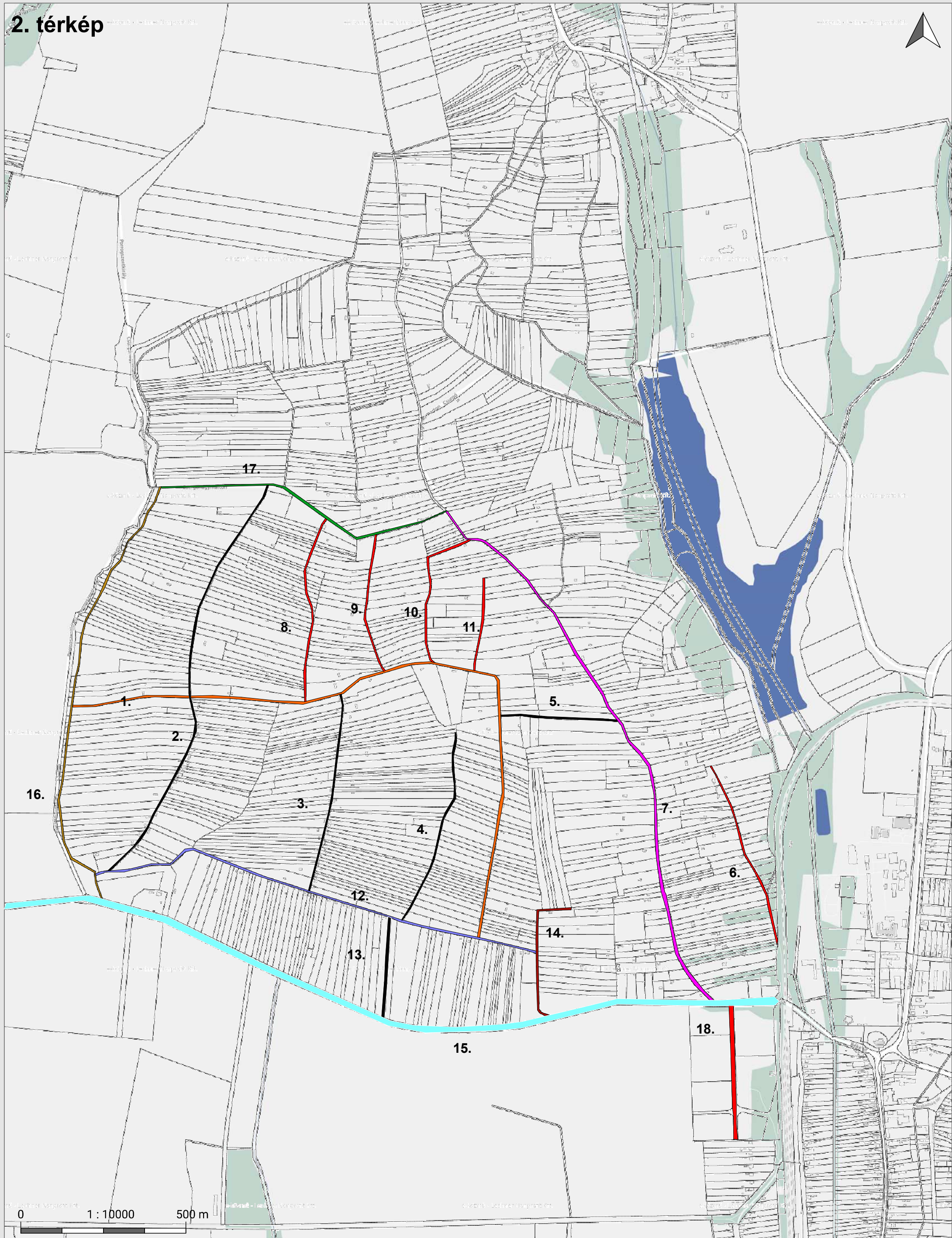
- 1. - 2607; 2521 hrsz - Régi-kúti út
- 2. - 2562; 2670 hrsz - Pocsá-kúti út
- 3. - 2519 hrsz - Pince sor
- 4. - 2448 hrsz - Újhegyi út
- 5. - 2241 hrsz - Derék út

- 6. - 2012 hrsz - Vasúti dűlő
- 7. - 2213 hrsz - Csalogány dűlő
- 8. - 2714 hrsz - Fülemlüle út
- 9. - 2750 hrsz - Pacsirta út
- 10. - 2771 hrsz - Sárgarigó út

- 11. - 2785 hrsz - Barátcinege út
- 12. - 2334 hrsz - Árnyas út
- 13. - 2357 hrsz - Csoti-kúti dűlő
- 14. - 2300 hrsz - Öreghegyi dűlő
- 15. - 042 hrsz - Gyékényesi út

- 16. - 2557 hrsz - Kökényesi dűlő
- 17. - 2668/2 hrsz - Határ út
- 18. - 039/14 hrsz - Ipari Park

2. térkép



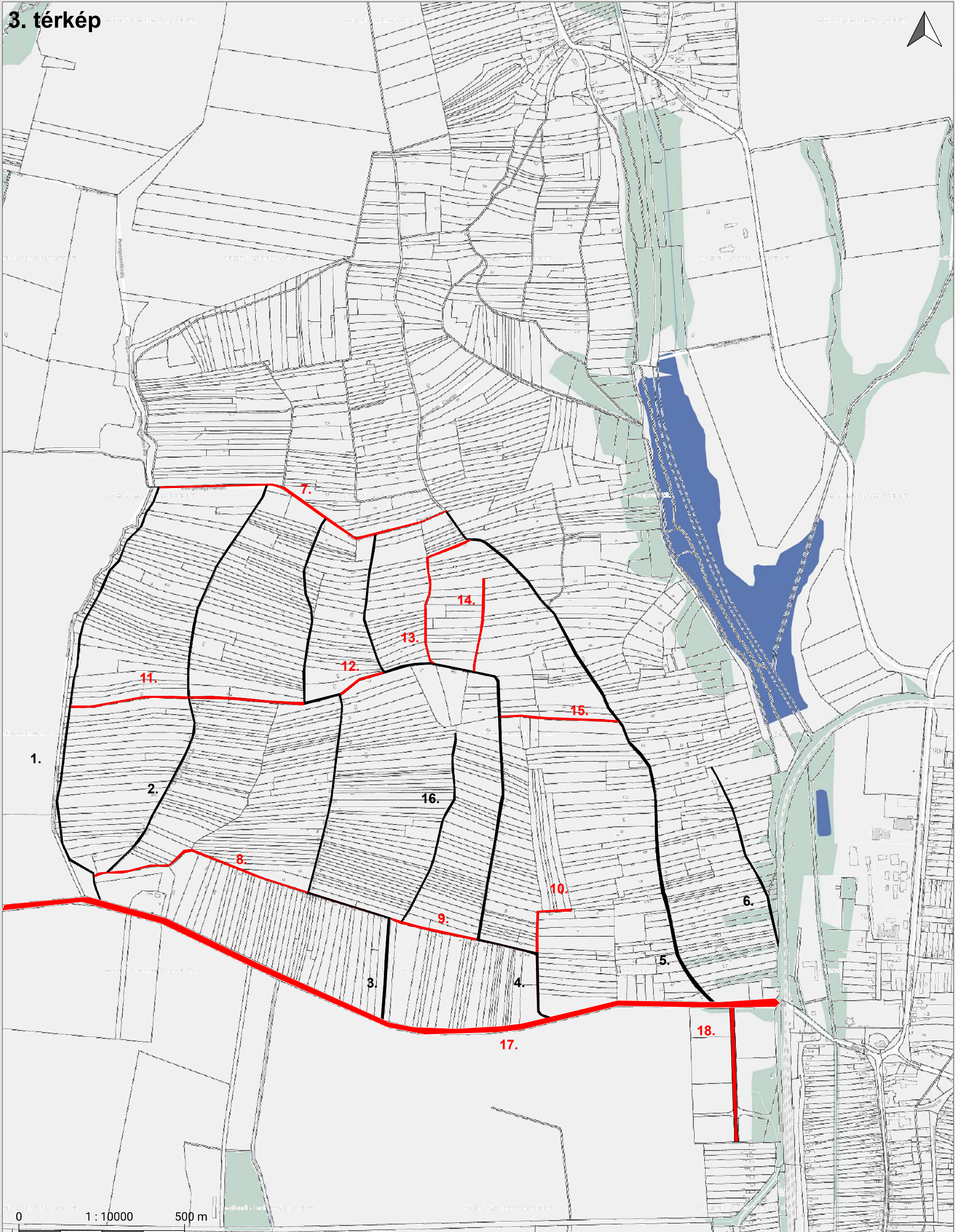
1. - 2607; 2521 hrsz - Régi-kúti út
2. - 2562; 2670 hrsz - Pocsá-kúti út
3. - 2519 hrsz - Polgárszállási út
4. - 2448 hrsz - Újhegyi út
5. - 2241 hrsz - Derék út

6. - 2012 hrsz - Vasúti dűlő
7. - 2213 hrsz - Csalogány dűlő
8. - 2714 hrsz - Fülemlüle út
9. - 2750 hrsz - Pacsirta út
10. - 2771 hrsz - Sárgarigó út

11. - 2785 hrsz - Barátcinege út
12. - 2334 hrsz - Árnyas út
13. - 2357 hrsz - Csoti-kúti dűlő
14. - 2300 hrsz - Öreghegyi dűlő
15. - 042 hrsz - Gyékényesi út

16. - 2557 hrsz - Kőkényesi dűlő
17. - 2668/2 hrsz - Határ út
18. - 039/14 hrsz - Ipari Park

3. térkép

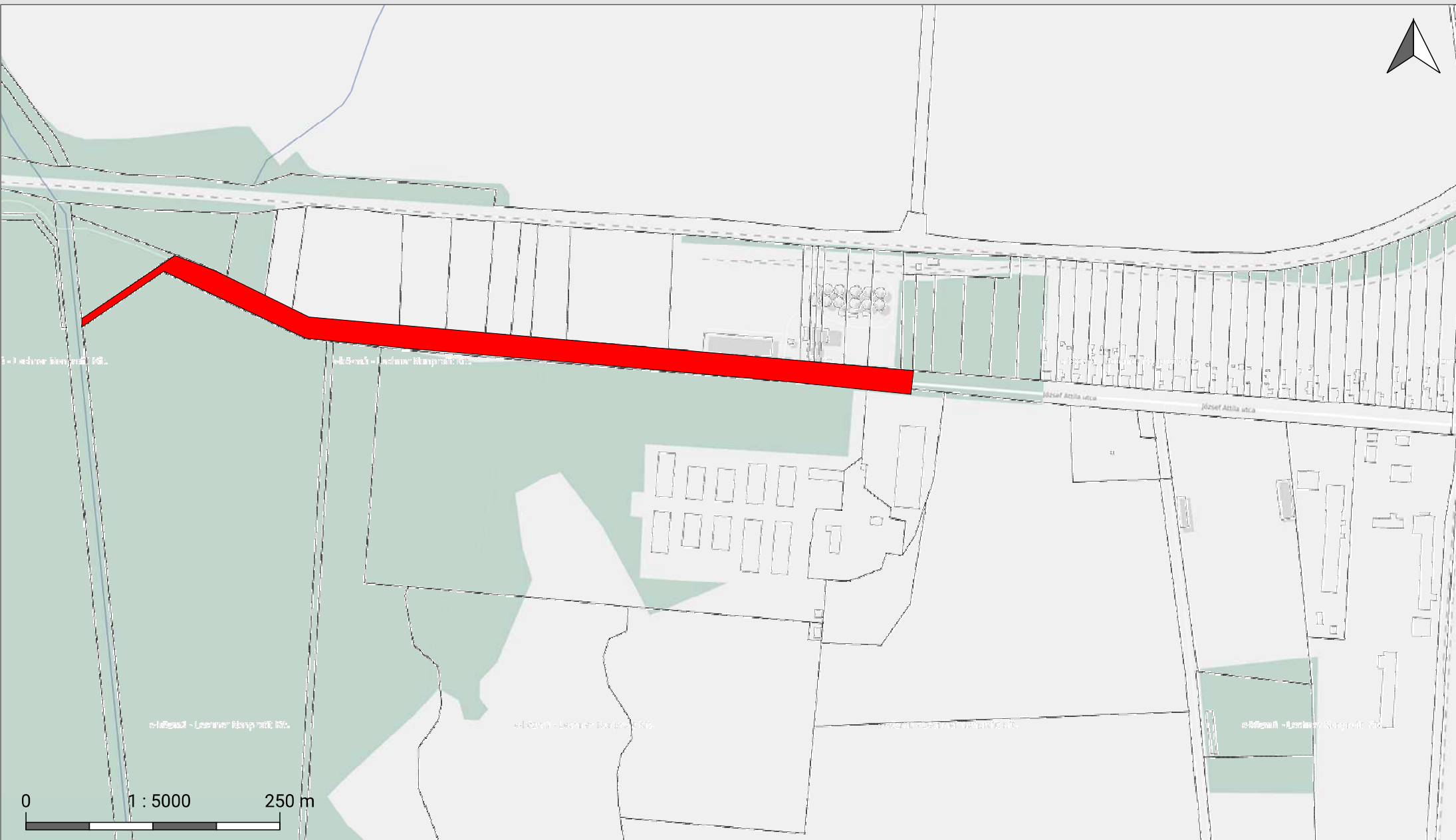



1. - 2557 hrsz - Kökényesi dűlő
2. - 2562; 2670 hrsz - Pocsa-kúti út
3. - 2357; **2334**; 2519; **2521**; 2714 hrsz - Csoti-kúti dűlő
4. - 2300; **2334**; **2521**; 2750 hrsz - Öreghegyi dűlő

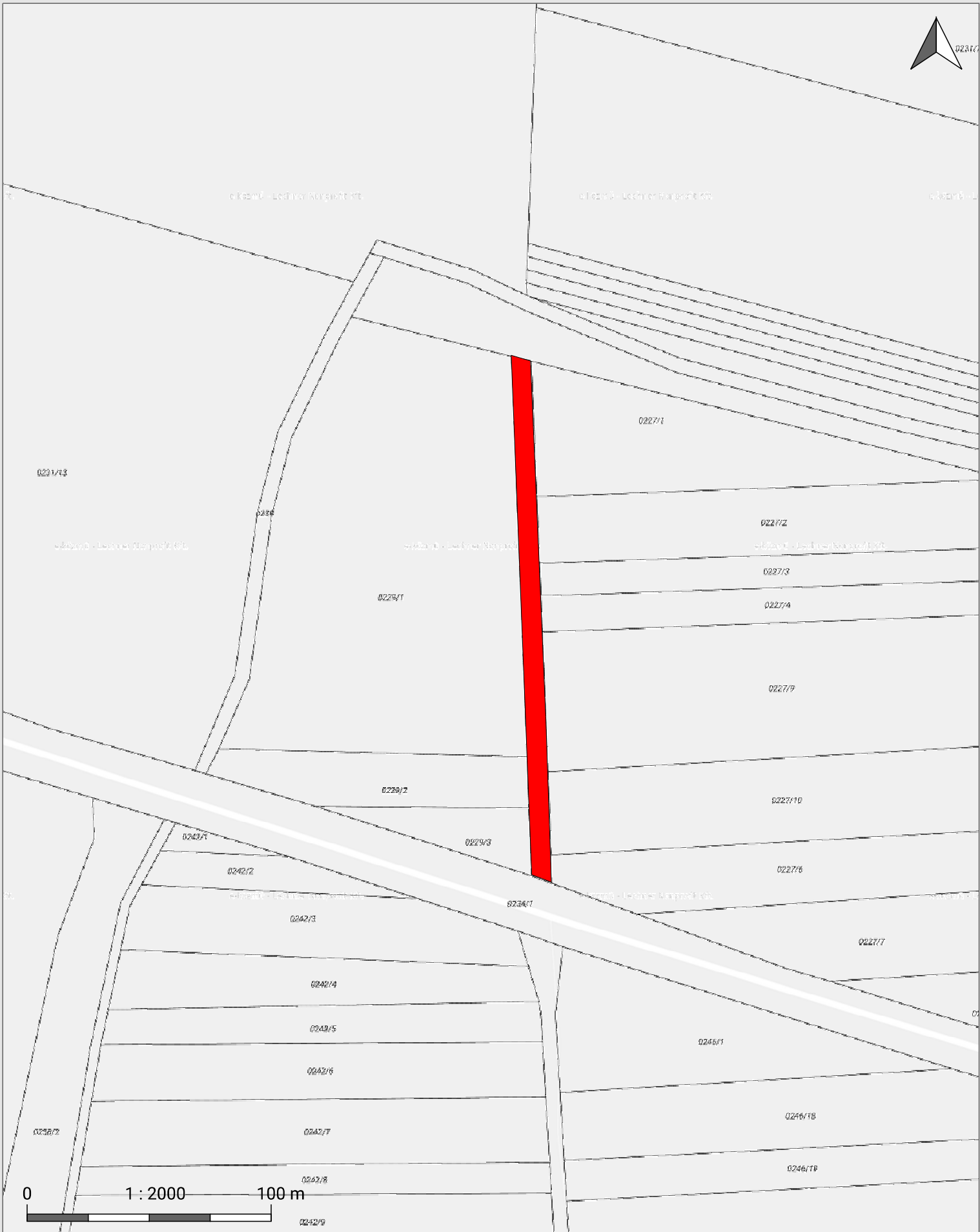
5. - 2213 hrsz - Csalogány dűlő
6. - 2012 hrsz - Vasúti dűlő
7. - 2668/2 hrsz - Határ út
8. - **2334** hrsz - Árnyas köz
9. - **2334** hrsz - Lankás köz
10. - 2300 hrsz - Kópic köz

11. - 2607; **2521** hrsz - Újhegyi út
12. - **2521** hrsz - Sárgarigó köz
13. - 2771 hrsz - Pacsirta út
14. - 2785 hrsz - Fülemlüle út
15. - 2241 hrsz - Derék út
16. - 2448 hrsz - Polgárszállási út

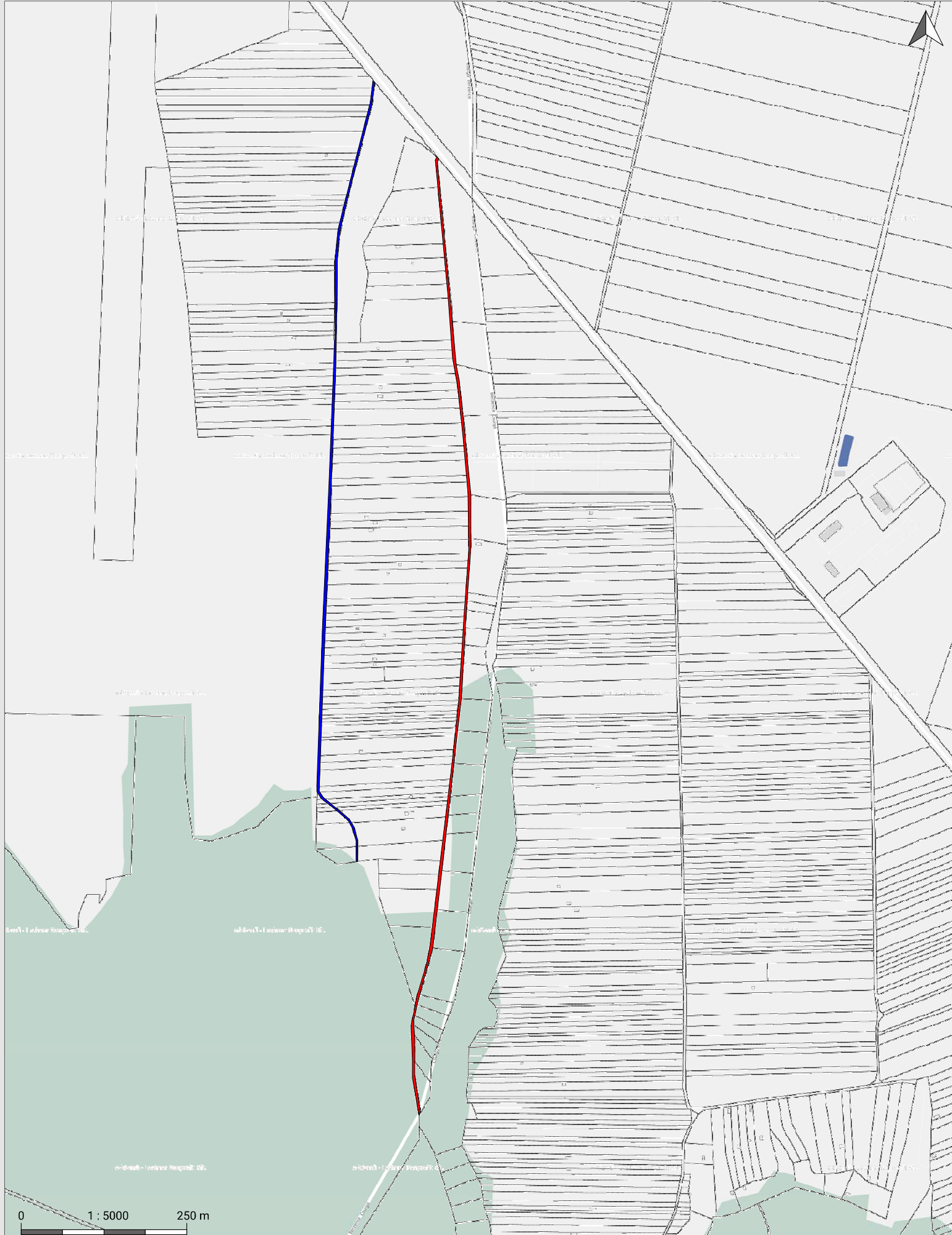
17. - 042 hrsz - Gyékényesi út
18. - 039/14 hrsz - Ipari park





 0416 hrsz - József Attila u.

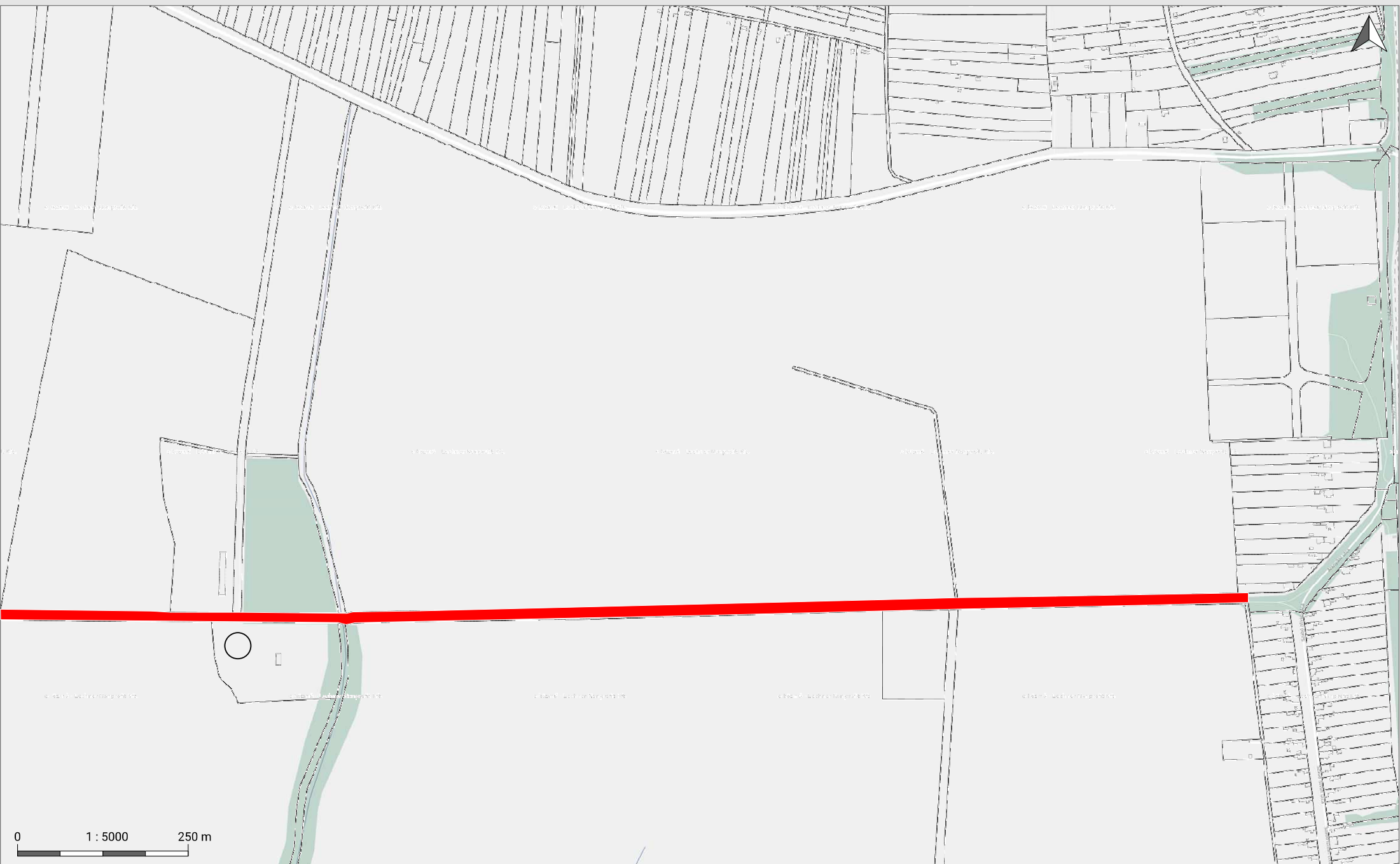



0228 hrsz - Bikaréti út

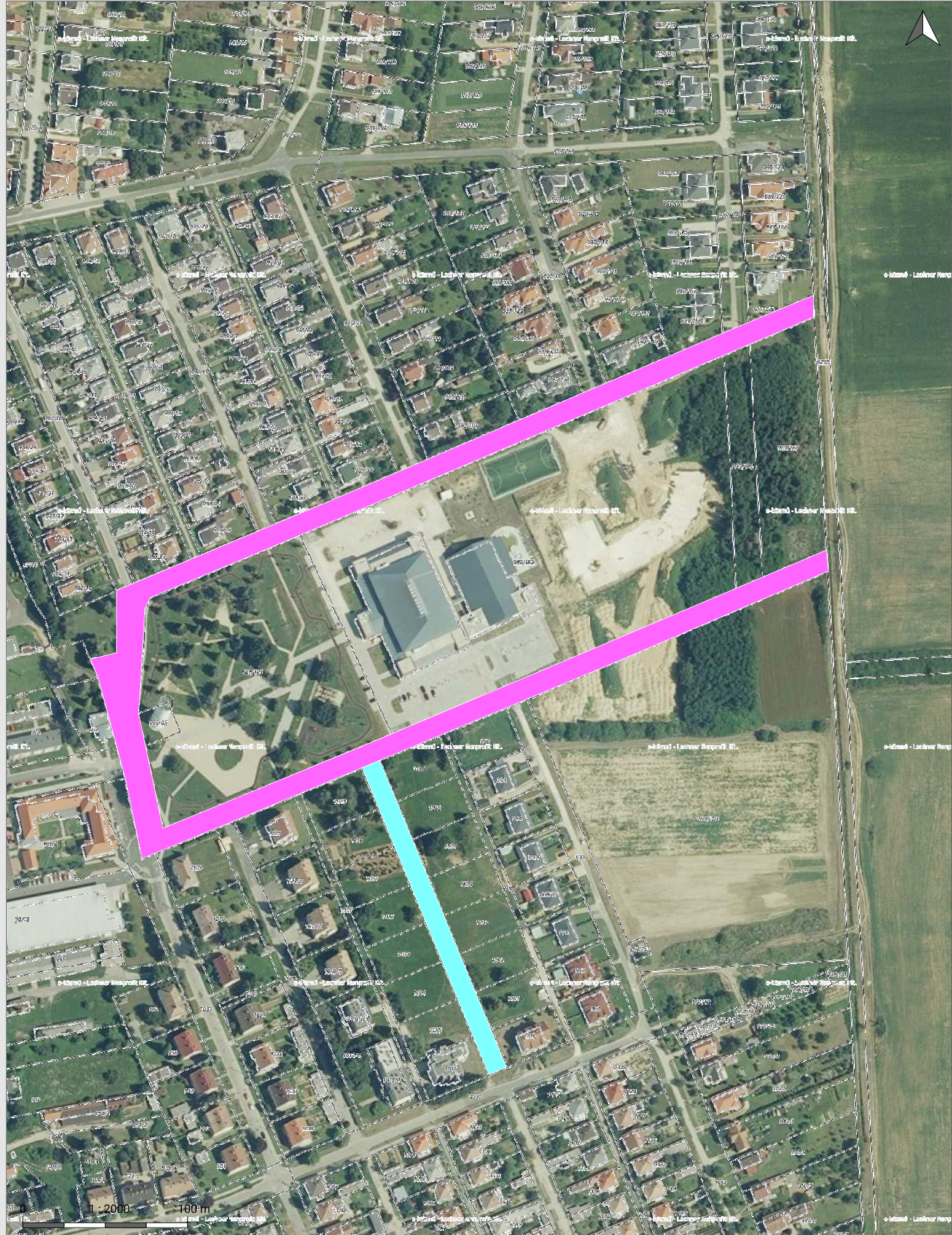



-  3024 hrsz - Akácos út
-  2947 hrsz - Kecskesháti út




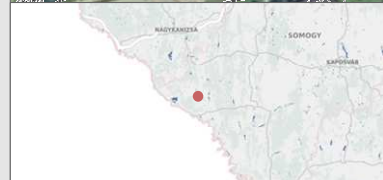


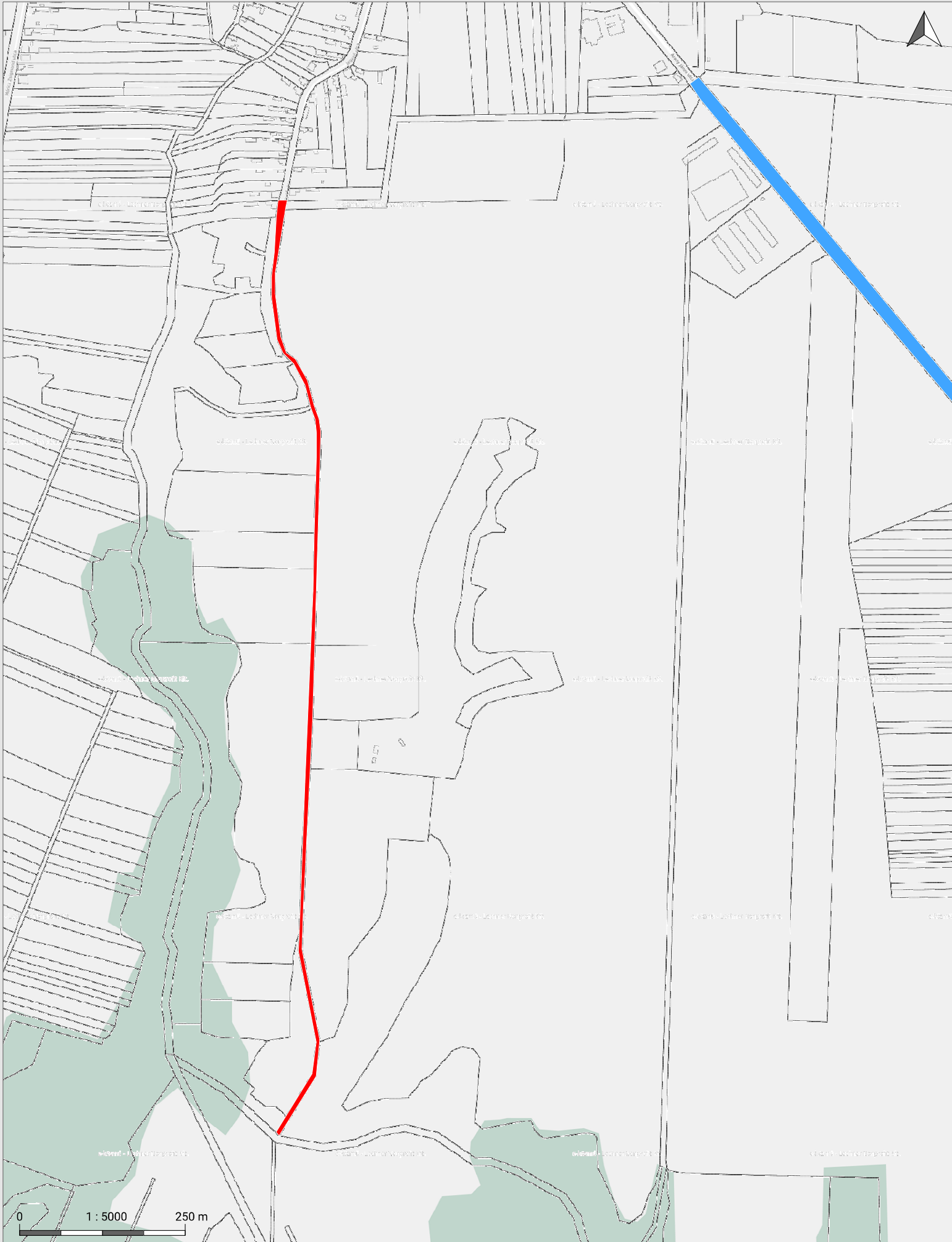
 020 hrsz - Iskola tanya





 989/184 hrsz - Festetics György tér

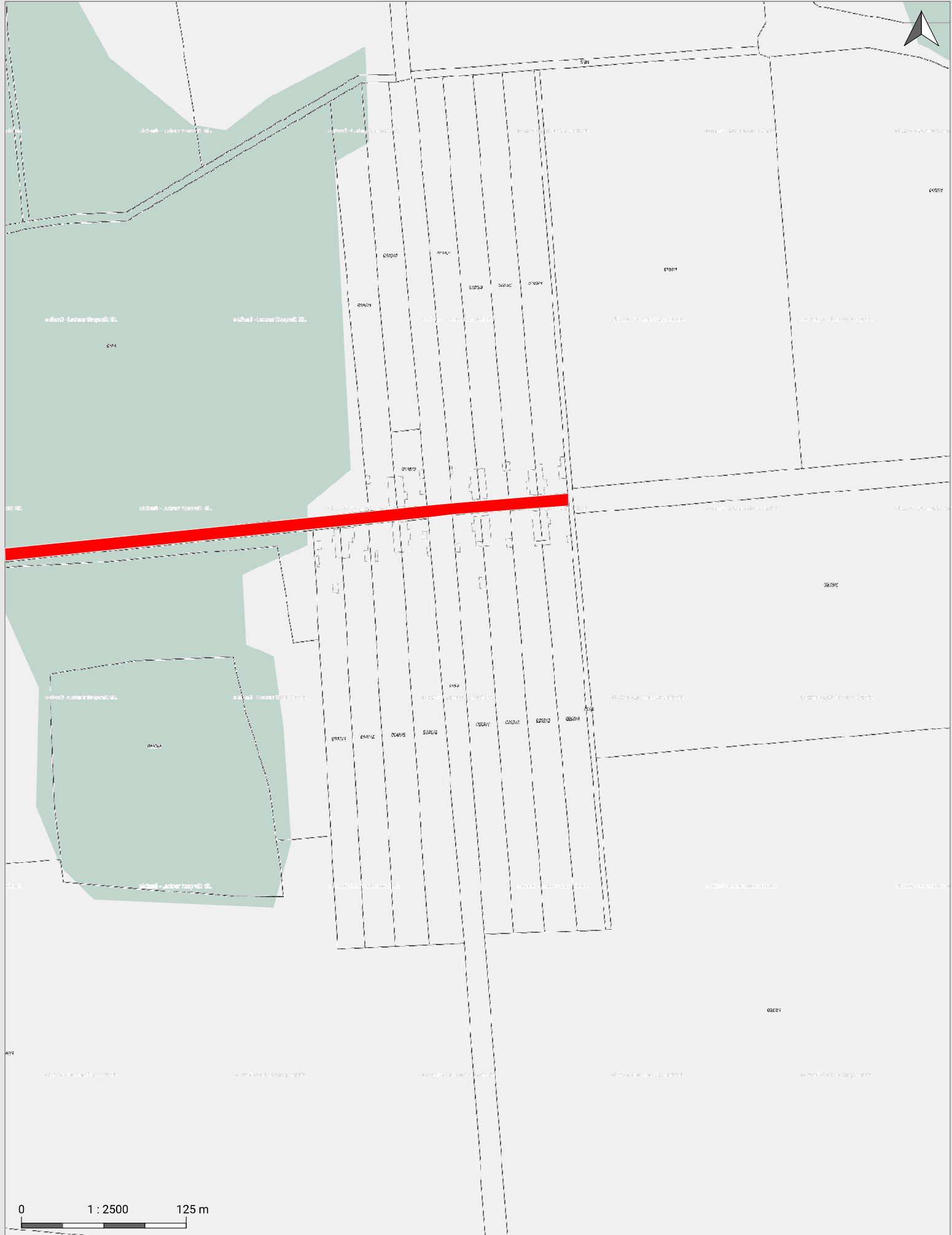
 1008 hrsz :
- Héjas Pál utca (I. határozati javaslat)
- Csurgói-Máté Lajos utca (II. és III. határozati javaslat)






-  0320 hrsz - Zistói út
-  0301 hrsz - Berzencei út






0 1 : 2500 125 m



 0142; 0207 hrsz - Zrínyi telep



 026 hrsz Avas puszta