



Ügyiratszám: CSU/2258-1/2020.
Ügyintéző: Antal-Oletics Szilvia

Melléklet: Térképek

Előterjesztés a Csurgó város közigazgatási területéhez tartozó utak elnevezéséről

Tisztelt Képviselő-testület!

A Magyarország helyi önkormányzatairól szóló 2011. évi CLXXXIX. törvény (a továbbiakban: Mötv.) 14/A. § (1) bekezdés alapján **minden belterületi és olyan külterületi közterületet el kell nevezni, amely olyan ingatlanhoz vezet, amelyen az épített környezet alakításáról és védelméről szóló törvény szerinti épület található.**

Hivatkozott jogszabály alapján az épület jellemzően emberi tartózkodás céljára szolgáló építmény, amely szerkezeteivel részben vagy egészben teret, helyiséget vagy ezek együttesét zárja körül meghatározott rendeltetés vagy rendeltetésével összefüggő tevékenység, avagy rendszeres munkavégzés, illetve tárolás céljából.

A központi címregiszterről és a címkezelésről szóló 345/2014. (XII.23.) Kormányrendelet (továbbiakban KCR rendelet) 2 §.(1) bekezdése alapján e rendeletben rögzített eljárási rend szerint megállapított és **a központi címregiszterbe bejegyzett címmel kell rendelkeznie Magyarországon területén található minden olyan ingatlanoknak, amely:**

a) beépítésre szánt területen fekvő telek;

b) beépítésre szánt területen fekvő telken

ba) létesített épület,

bb) létesített épületen belül található lakás,

bc) létesített önálló, épülethez nem kapcsolódó, építési engedély köteles pince;

c) beépítésre nem szánt területen fekvő telek, ha azon

ca) épületet létesítettek,

cb) létesített önálló épülethez nem kapcsolódó, építési engedély köteles pince található [a továbbiakban a bc) és cb) alpontok együtt: pince];

d) a c) pontban foglalt telken létesített épület és pince;

e) olyan, az a) és c) pontban meghatározott telekkel alkotórészi kapcsolatban lévő önálló rendeltetési egység, amelynek e rendelet céljával összhangban a címkézésért felelős szerv cím képzését szükségesnek tartja,

f) a b), d) és e) pontba nem tartozó ingatlan, ha a polgárok személyi adatainak és lakcímének nyilvántartásáról szóló 1992. évi LXVI. törvény (a továbbiakban: Nytv.) 5. § (2) bekezdés alapján a polgár lakóhelyéül, vagy külön jogszabály szerinti jogi személy, illetve jogi személyiséggel nem rendelkező szervezet székhelyéül, telephelyéül szolgál [a továbbiakban az a)-f) pontok együtt: ingatlan].

A közterület elnevezése a Mötv. 13. § (1) bekezdés 3. pontja értelmében helyi önkormányzati, a képviselő-testület hatáskörében lévő, át nem ruházható feladat. Tehát a közterületet elnevezni a képviselő-testület feladata, majd ehhez rendelt a címkéző szerv, azaz az ingatlan fekvése szerint illetékes települési önkormányzat jegyzője megállapítja a házszámokat.

A közterület elnevezése során az alábbi jogszabályi rendelkezésekre szükséges figyelemmel lenni:

Mötv.:

14. § (2) A 13. § (1) bekezdés 3. pontjában meghatározott közterület, illetve közintézmény nem viselheti

- a) olyan személy nevét, aki a XX. századi önkényuralmi politikai rendszerek megalapozásában, kiépítésében vagy fenntartásában részt vett, vagy
 - b) olyan kifejezést vagy olyan szervezet nevét, amely a XX. századi önkényuralmi politikai rendszerre közvetlenül utal.
- (3) Ha a helyi önkormányzat döntése során kétség merül fel a tekintetben, hogy a közterület neve megfelel-e a (2) bekezdésnek, arról beszerzi a Magyar Tudományos Akadémia állásfoglalását.

14/A. § (2) Közterület elnevezéseként nem alkalmazható

- a) ugyanazon településen vagy a fővárosban ugyanazon a kerületen belül azonos jellegű közterületre alkalmazandó azonos,
- b) kormányrendeletben meghatározottak szerint a közterületek megkülönböztetését lehetővé tevő szabályokkal való ellentét miatt összetéveszthető, vagy
- c) kormányrendeletben meghatározottak szerint a közterületek elnevezésére vonatkozó technikai feltételekkel ellentétes elnevezés.

(3) Közterület élő személyről nem nevezhető el.

A magyarországi hivatalos földrajzi nevek megállapításáról és nyilvántartásáról szóló 303/2007. (XI. 14.) Korm. rendelet:

5. § (1) A hivatalos földrajzi nevek megállapításakor figyelemmel kell lenni a helyi lakosság élő névhasználatára, a települési önkormányzat és a nemzetiségi önkormányzat, az egyéb szervezetek véleményére, továbbá a természet- és társadalomtudományok eredményeire, a történelmi hagyományokra, különösen a helytörténeti kutatásokra, az elpusztult települések nevére, ezen kívül a földrajzi környezetre, a mező- és erdőgazdasági művelési szerkezetre, a nemzetiségi viszonyokra, a nyelvi és nyelvhelyességi követelményekre. A nyelvhelyességi követelmények magukba foglalják a mindenkorai akadémiai helyesírás követését és az arra épülő szabályok betartását.

Csurgó Város Önkormányzata Képviselő-testületének a közterületek elnevezésének, az elnevezések megváltoztatásának és a házszámzás szabályainak megállapításáról szóló 7/2014. (IX.1.) önkormányzati rendelete:

2. §

- a) az épített környezet alakításáról és védelméről szóló 1997. évi LXXVIII. törvény 2.§ 13. pontja alapján a közhasználatra szolgáló minden olyan állami vagy önkormányzati tulajdonban álló földterület, amelyet az ingatlan-nyilvántartás ekként tart nyilván.
- b) az a) pontban meghatározott közterületeknek előtagból (személynév, fogalom, tárgy) valamint utótagból (rendszerint: út, utca, útja, tér, park, köz, sétány, dűlő, árok) álló neve, amely név a közterületek megjelölésére, a földrajzi azonosítására, a tájékozódás biztosítására szolgál, továbbá emléket állít, hagyományt őriz.

4. § (1) Az új elnevezéseknél betűk vagy számjegyek nem helyettesíthetik a közterületnevek előtagját.

(2) A község közigazgatási területén több azonos elnevezésű közterület nem lehet.

(3) Az idegen eredetű és a nehezen kiejthető szavakat az elnevezéseknél kerülni kell. A közterület elnevezése során törekedni kell arra, hogy az elnevezés közérthető legyen és a magyar nyelvhelyesség szabályainak megfelelően.

5. § (1) A közterületek nevének megállapításakor figyelemmel kell lenni a történelmi hagyományokra, a földrajzi környezetre.

(2) Közterület elnevezésekor előnyben kell részesíteni a helyhez kötődő neveket az emlékállító utcanevekkel szemben.

6. § (1) Élő személyről közterületet elnevezni nem lehet. Erre legkorábban a személy halálát követő 20 év múltán kerülhet sor.

(2) A személyről történő elnevezés során törekedni kell arra, hogy az elnevezés olyan személynek állítson emléket,

- a) akinek közismert tevékenysége a nemzet történelmében kiemelkedő jelentőségű volt és személye közmegbecsülésnek örvend,

- b) aki a tudomány, művelődés, sport vagy a társadalmi élet egyéb területén kimagaslóan jelentőset tett vagy alkotott, és ezáltal személyének emléke megőrzésre méltó,
- c) akinek a község életében, történetében kiemelkedő szerepe volt, tevékenységével hozzájárult Csurgó egészének vagy egy részének fejlődéséhez.

(3) Ha a névadó személy foglalkozása, hivatása vagy egyéb ismertető jegye szorosan kapcsolódik a személynévhez, akkor az utcanévben is feltüntethető.

8. § (1) A közterület nevének megállapítása, vagy megváltoztatása Csurgó Város Önkormányzata Képviselő-testületének hatáskörébe tartozik.

(2) A közterületnév megállapítását vagy megváltoztatását kezdeményezheti: a polgármester, a helyi önkormányzat képviselője, a Csurgó Város közigazgatási területén bejelentett lakcímmel rendelkező állampolgár.

(3) A javaslatokat Csurgó Város Önkormányzatának Képviselő-testülete véleményezi.

9. § Az elnevezésre vonatkozó előterjesztést annak benyújtása előtt 8 napra helyben szokásos módon közzé kell tenni. Az elnevezéssel kapcsolatban benyújtott észrevételeket is a Képviselő-testület elé kell terjeszteni.

11. § (1) A megállapított közterületnév és településrész-név a kihirdetés napjától érvényes. Ettől az időponttól kezdődően mindenki köteles az új elnevezést alkalmazni.

(2) A közterület elnevezésével kapcsolatos döntést a helyben szokásos módon közzé kell tenni, továbbá a döntésről értesíteni kell a járási hivatalt, az illetékes földhivatalt, a helyi rendőrkapitányságot, tűzoltóságot, mentőállomást, közműszolgáltatókat, cégbíróságot, postahivatalt és az elnevezés vagy névváltoztatás kezdeményezőjét.

(3) A közterületi térképek és tájékoztató térképábrák, az utca névtáblák kihelyezéséről, karbantartásáról, pótlásáról, a házszám megállapításáról és a házszám tábla helyének kijelöléséről, az érvénytelen táblák eltávolításának folyamatos ellenőrzéséről a Csurgói Közös Önkormányzati Hivatal gondoskodik.

(4) Az utcanévadáskövetően az új táblákat 30 napon belül fel kell szerelni. A régi elnevezést feltüntető névtáblákat a változásról szóló döntést követő egy évig piros átlós vonallal áthúzva az eredeti helyen kell hagyni. Az új elnevezést feltüntető névtáblákat közvetlenül a régi fölött vagy alatt kell elhelyezni.

12. § A házszámokat, azok változásait a Csurgói Közös Önkormányzati Hivatal Jegyzője hivatalból vagy kérelemre állapítja meg.

KCR rendelet:

1. § 8. pont közterületjelleg: az 1. melléklet szerinti jelleg, amely a közterületnévhez kapcsolódik,

10. § Az 1. mellékletben felsoroltaktól eltérő közterületjelleg a központi címregiszterben nem rögzíthető.

Az 1. melléklet alapján közterületjelleg elnevezése lehet: allé, alsó rakpart, alsósor, bekötőút, dűlő, faszor, felső rakpart, felsősor, főtér, főút, gát, határ, határsor, határút, ipartelep, kert, kertsor, korzó, környék, körönd, körtér, körút, köz, lakópark, lakótelep, lejtő, lépcső, lépcsősor, liget, major, majorság, mélyút, negyed, oldal, országút, park, part, pincesor, puszta, rakpart, sétány, síkator, sor, sugárút, szállás, szektor, szél, szer, sziget, szőlőhegy, tag, tanya, telep, tér, tere, tető, udvar, út, utca, útja, üdülőpart, üdülősor, üdülőtelep, vár, várkert, város, villasor, völgy, zug, bokor.

Tájékoztatom a képviselő-testületet, hogy az elnevezések tekintetében a régebbi, történelmileg kialakult nevek megőrzésére törekedtünk, ahol ilyen nem volt, ott a jelenleg használt elnevezések megtartására tettünk javaslatot. A két belterületi út elnevezésére tett javaslat megfogalmazásakor azt tartottuk szem előtt, hogy Festetics György és Héjas Pál városunk történelmének kiemelkedő alakjai, ezért javaslom, hogy róluk nevezzük el a Millenniumi park körüli területet, és a későbbiekben építendő bölcsőde utcáját.

Kérem a Tisztelt Képviselő- testületet, hogy a fentieket áttekintve hozza meg döntését, és a következő határozati javaslatot fogadja el.

Határozati javaslat:

Csurgó Város Önkormányzatának Képviselő-testülete a Csurgó 2607; 2521; 2562; 2670; 2519; 2448; 2241; 2012; 2213; 2714; 2750; 2771; 2785;2334;2357; 2300; 042; 2557; 2668/2; 039/14; 3024; 2947; 0301; 0320; 0228; 0142; 0207; 020; 026; 0416; 989/184; 1008 helyrajzi szám alatti közterületeket a következők szerint nevezi el:

HRSZ	Településrész	Elnevezés
2607; 2521	Csurgói szőlőhegy	Régi-kúti út
2562; 2670	Csurgói szőlőhegy	Porcsa-kúti út
2519	Csurgói szőlőhegy	Pince sor
2448	Csurgói szőlőhegy	Újhegyi út
2241	Csurgói szőlőhegy	Derék út
2012	Csurgói szőlőhegy	Vasúti dűlő
2213	Csurgói szőlőhegy	Csalogány dűlő
2714	Csurgói szőlőhegy	Fülemüle út
2750	Csurgói szőlőhegy	Pacsirta út
2771	Csurgói szőlőhegy	Sárgarigó út
2785	Csurgói szőlőhegy	Barátcinege út
2334	Csurgói szőlőhegy	Arnyas út
2357	Csurgói szőlőhegy	Csoti-kúti dűlő
2300	Csurgói szőlőhegy	Öreghegyi dűlő
042	Csurgói szőlőhegy	Gyékényesi út
2557	Csurgói szőlőhegy	Kökényesi dűlő
2668/2	Csurgói szőlőhegy	Határ út
039/14	Ipari Park	Ipari park
3024	Berzence felőli terület	Akácos út
2947	Berzence felőli terület	Kecskeháti út
0301	Berzence felőli terület	Berzencei út
0320	Zis-tó	Zistói út
0228	Szenta felőli terület	Bikaréti út
0142; 0207	Szenta felőli terület	Zrínyi telep
020	Porrogszentkirály felőli terület	Iskola tanya
026	Porrogszentkirály felőli terület	Avas puszta
0416	József A. utca folytatása	József Attila utca
989/184	Városcsözpont	Festetics György tér
1008	Városcsözpont	Héjas Pál utca

Határidő: azonnal

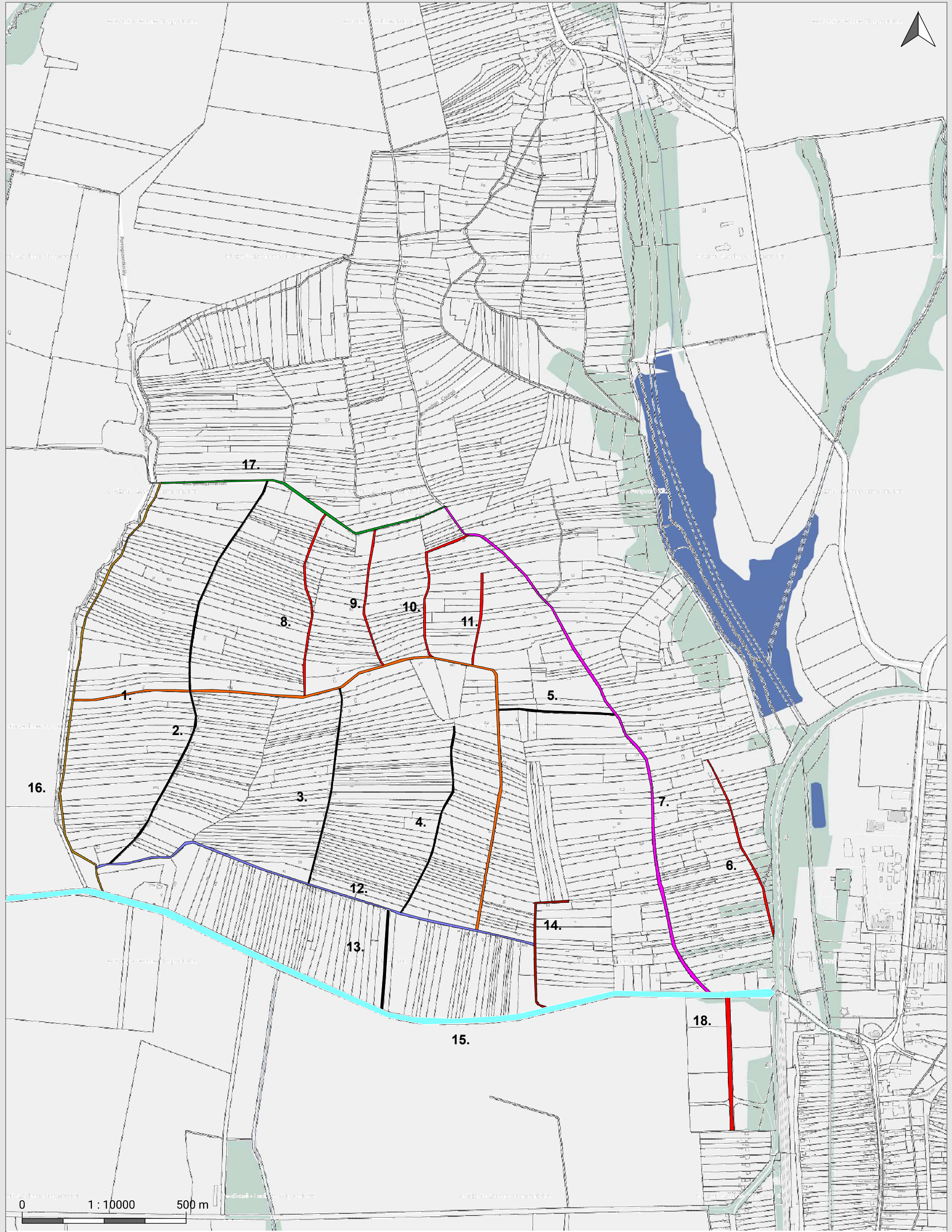
Felelős: polgármester

Csurgó, 2021. július 13.

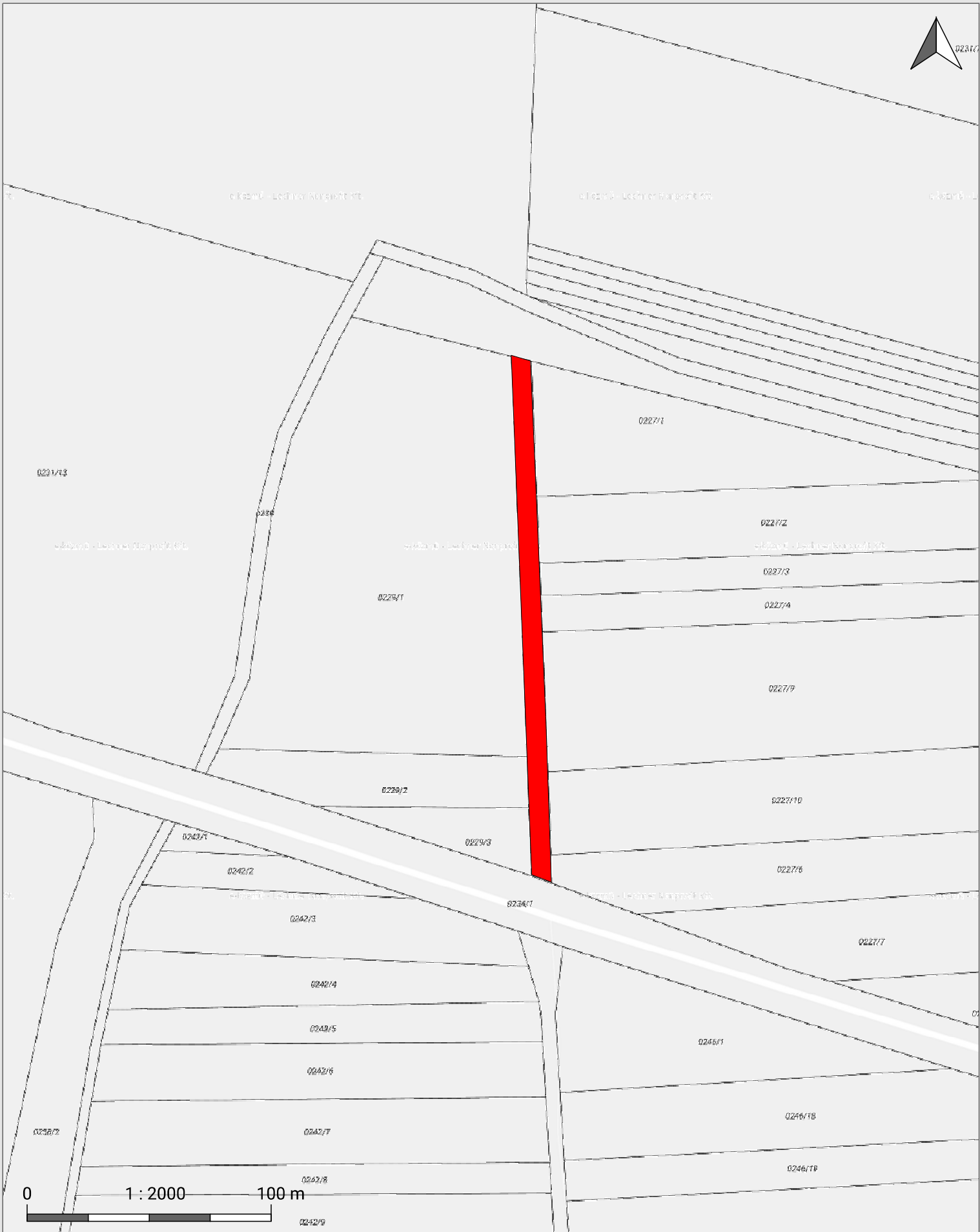
**Füstös János sk.
polgármester**

Ellenjegyezte:

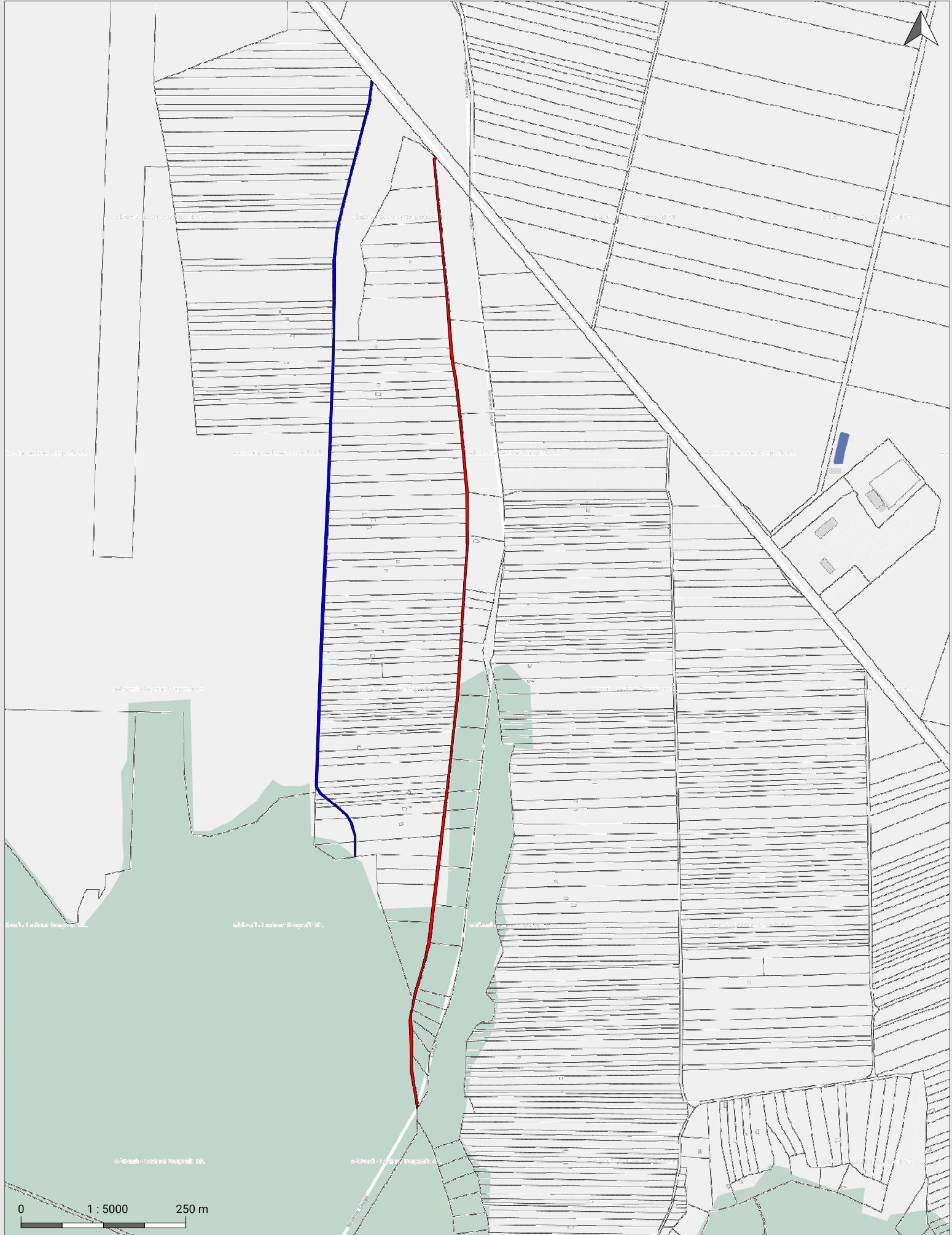
**Fábián Anita sk.
jegyző**





- | | | | |
|---------------------------------------|---------------------------------|-----------------------------------|----------------------------------|
| 1. - 2607; 2521 hrsz - Régi-kúti út | 6. - 2012 hrsz - Vasúti dűlő | 11. - 2785 hrsz - Barátcinege út | 16. - 2557 hrsz - Kökényesi dűlő |
| 2. - 2562; 2670 hrsz - Porcsa-kúti út | 7. - 2213 hrsz - Csalogány dűlő | 12. - 2334 hrsz - Árnyas út | 17. - 2668/2 hrsz - Határ út. |
| 3. - 2519 hrsz - Pince sor | 8. - 2714 hrsz - Fülemlüle út | 13. - 2357 hrsz - Csoti-kúti dűlő | 18. - 039/14 hrsz - Ipari park |
| 4. - 2448 hrsz - Újhegyi út | 9. - 2750 hrsz - Pacsirta út | 14. - 2300 hrsz - Öreghegyi dűlő | |
| 5. - 2241 hrsz - Derék út | 10. - 2771 hrsz - Sárgarigó út | 15. - 042 hrsz - Gyékényesi út | |

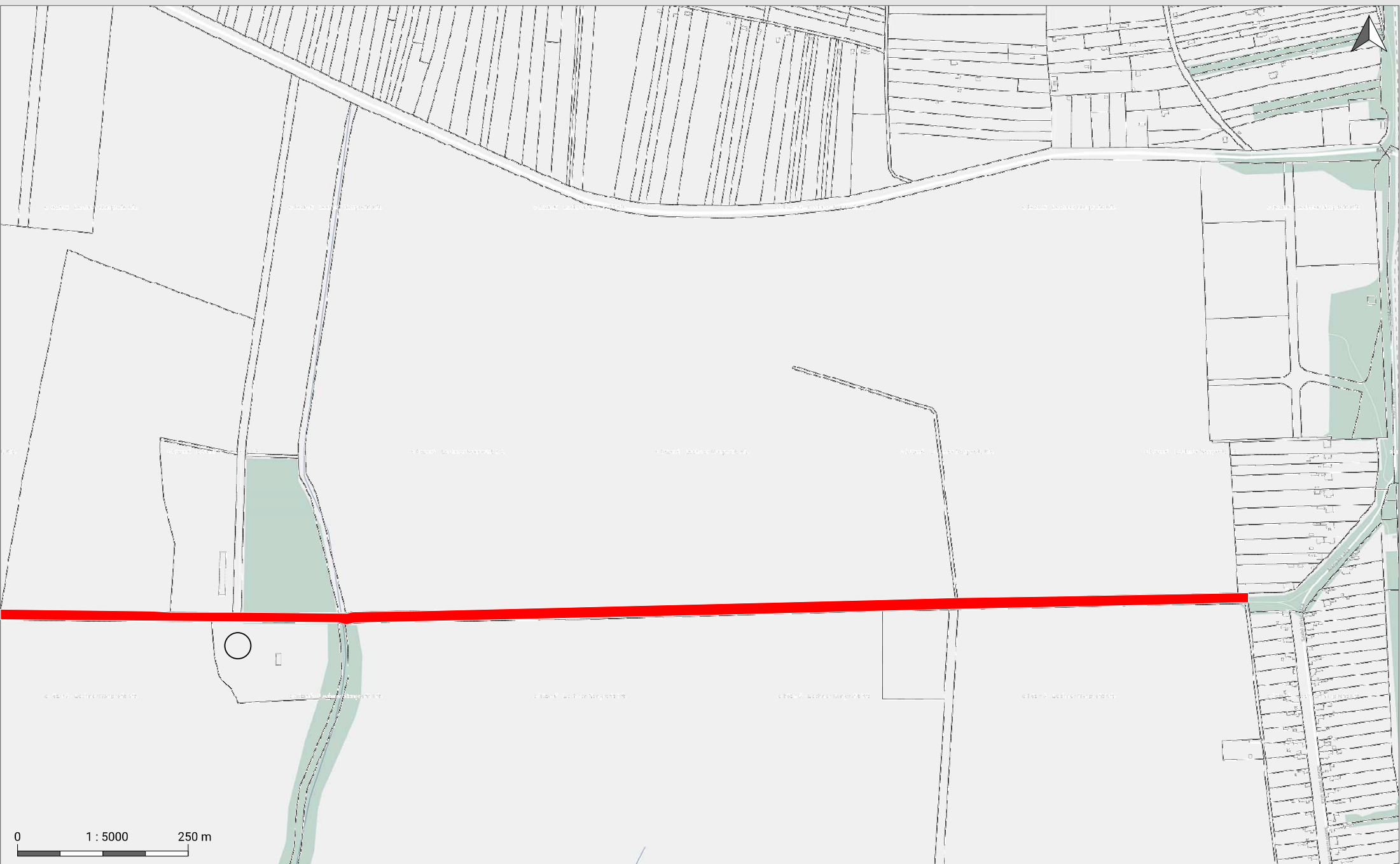



0228 hrsz - Bikaréti út

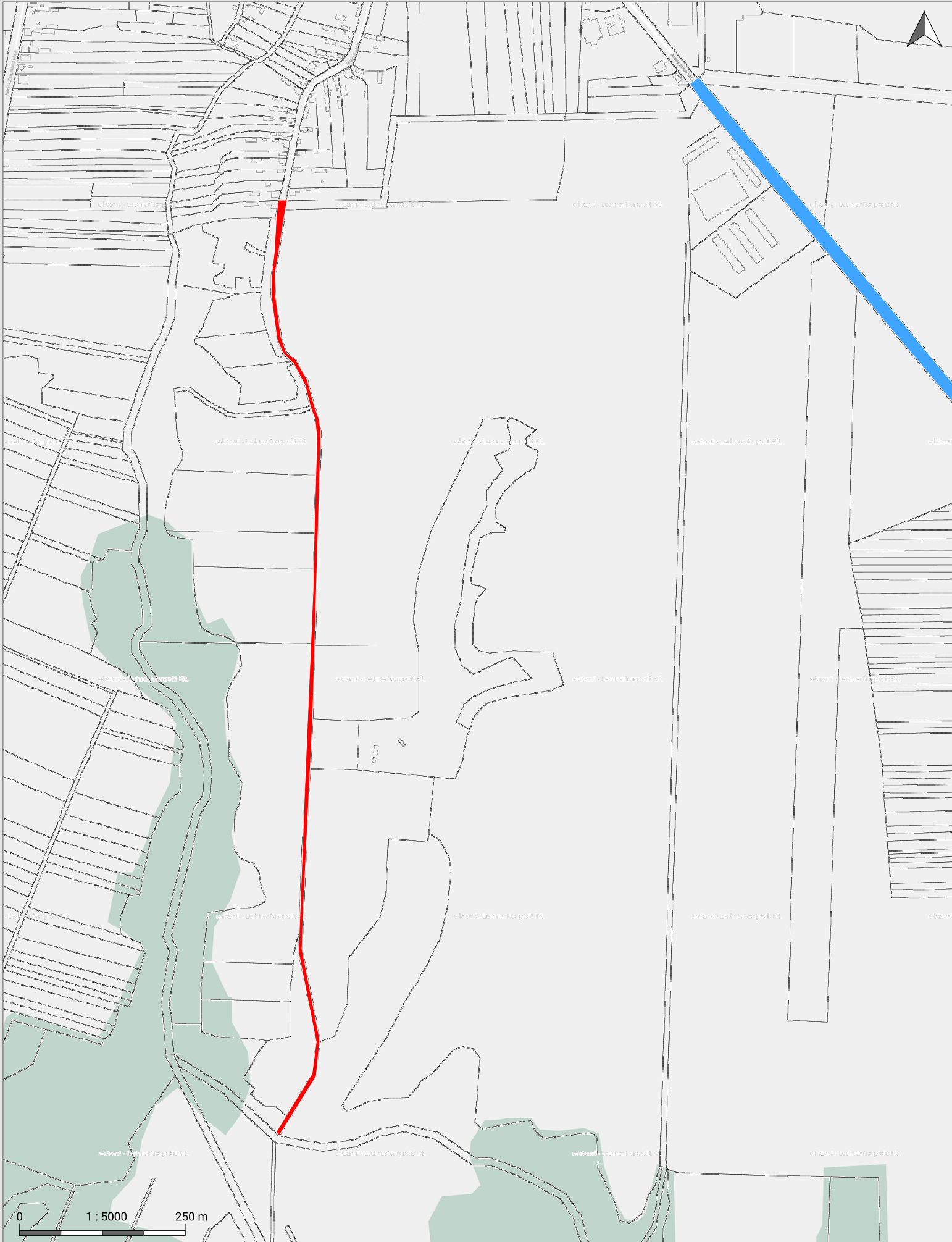




-  3024 hrsz - Akácos út
-  2947 hrsz - Kecskeháti út



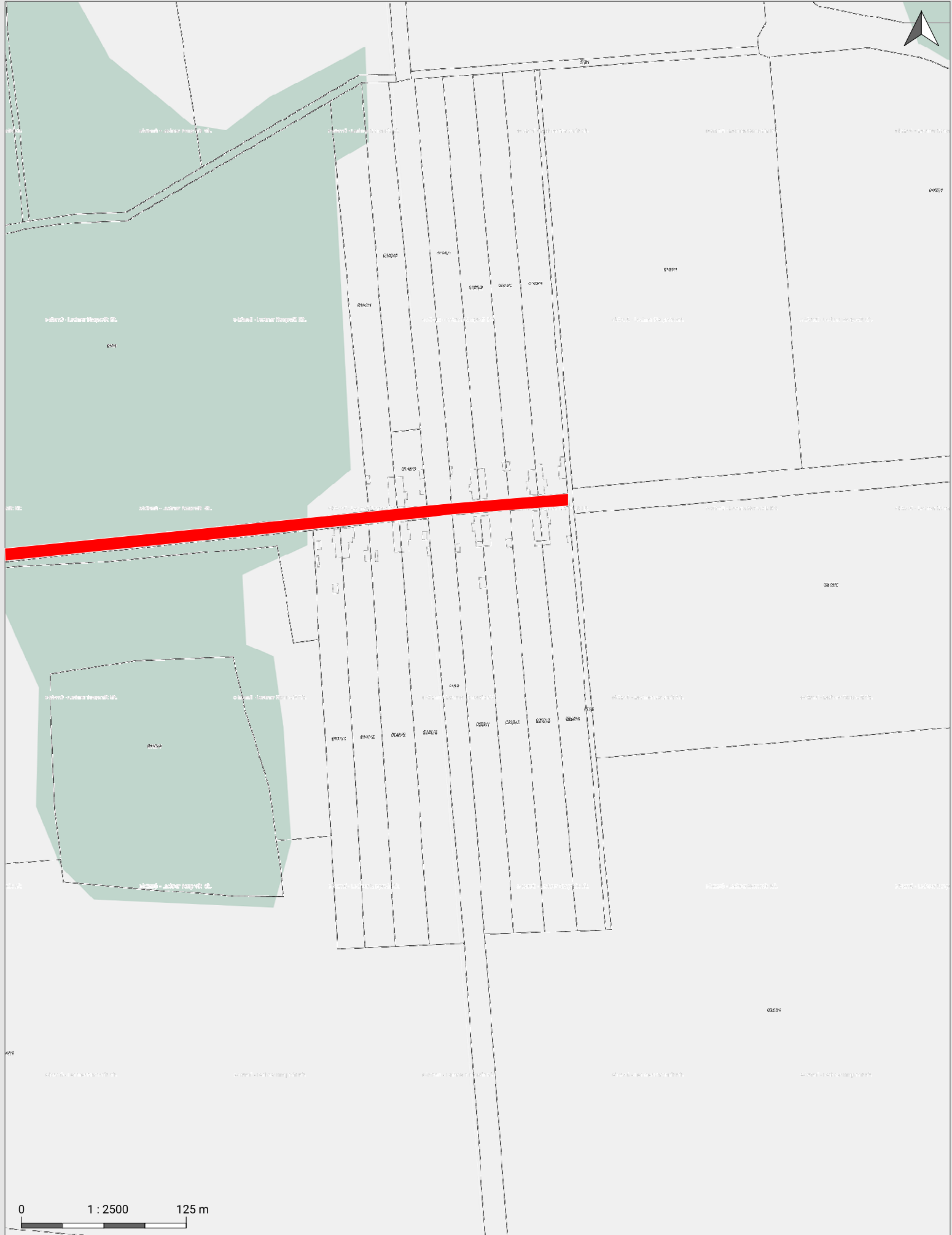


 020 hrsz - Iskola tanya




-  0320 hrsz - Zistói út
-  0301 hrsz - Berzencei út





0 1 : 2500 125 m



 0142; 0207 hrsz - Zrínyi telep



 026 hrsz Avas puszta